

Projekt

z dnia 19 listopada 2024 r.
Zatwierdzony przez

**UCHWAŁA NR VIII/58/2024
RADY GMINY ROGOWO**

z dnia 26 listopada 2024 r.

w sprawie przyjęcia aktualizacji "Programu usuwania azbestu i wyrobów zawierających azbest z terenu Gminy Rogowo na lata 2024-2032"

Na podstawie art. 18 ust. 1 w zw. z art.7 ust.1 pkt 1 ustawy z dnia 8 marca 1990 r. o samorządzie gminnym (Dz. U. z 2024 r. poz. 1465 i poz. 1572), biorąc pod uwagę wytyczne "Programu Oczyszczania Kraju z Azbestu na lata 2009-2032" przyjętego Uchwałą Nr 122/2009 Rady Ministrów z dnia 14 lipca 2009 r. (M.P. nr 50 poz. 735), zmienionego Uchwałą Nr 39/2010 Rady Ministrów z dnia 15 marca 2010 r. (M.P. nr 33 poz. 481) uchwała się, co następuje:

§ 1. Przyjmuje się aktualizację "Programu usuwania azbestu i wyrobów zawierających azbest z terenu Gminy Rogowo na lata 2024-2032" w brzmieniu określonym w załączniku do niniejszej uchwały.

§ 2. Wykonanie uchwały powierza się Wójtowi Gminy Rogowo.

§ 3. Traci moc uchwała Nr XIV/93/2019 Rady Gminy Rogowo z dnia 20 grudnia 2019 r. w sprawie przyjęcia "Programu usuwania azbestu i wyrobów zawierających azbest dla Gminy Rogowo na lata 2020-2032".

§ 4. Uchwała wchodzi w życie z dniem podjęcia.

Przewodniczący Rady
Gminy


Robert Wódczak



eko-precyzja

 www.eko-precyzja.eu

 biuro@eko-precyzja.eu



Aktualizacja „Program usuwania azbestu i wyrobów zawierających azbest z terenu Gminy Rogowo na lata 2024 – 2032”

Wykonawca:

Zakład Analiz Środowiskowych Eko-precyzja

Rogowo 2024

Wykonawca:

Zakład Analiz Środowiskowych Eko-precyzja

43-450 Ustroń ul. Sikorskiego 10

tel. +48 512 110 314; fax (33) 487 63 98

biuro@eko-precyzja.eu



eko-precyzja

Spis treści:

1. Wstęp.....	4
2. Charakterystyka gminy.....	5
3. Cel i zakres opracowania	8
4. Podstawy prawne.....	8
5. Wiadomości ogólne o azbecie	10
5.1 Budowa i rodzaje azbestu	10
5.2 Właściwości i zastosowanie azbestu	11
5.3 Źródła narażenia na działanie azbestu	13
5.4 Wpływ azbestu na organizm człowieka	14
6. Postępowanie z materiałami zawierającymi azbest	15
6.1 Obowiązki i postępowanie właścicieli/zarządców przy użytkowaniu obiektów/terenów z wyrobami zawierającymi azbest.....	15
6.2 Obowiązki i postępowanie właścicieli/zarządców, przy usuwaniu wyrobów zawierających azbest z obiektów lub terenów	17
6.3 Obowiązki podmiotów gospodarczych zajmujących się usuwaniem materiałów zawierających azbest, postępowanie przy pracach przygotowawczych do usuwania wyrobów zawierających azbest.....	20
6.4 Zbieranie i transport odpadów zawierających azbest.....	23
6.5 Unieszkodliwianie odpadów zawierających azbest.....	25
6.6 Rejestr wyrobów zawierających azbest.....	25
7. Gospodarowania wyrobami i odpadami zawierającymi azbest	26
7.1 Rodzaj wyrobów zawierających azbest	26
7.2 Rozmieszczenie przestrzenne płyt azbestowo – cementowych.....	27
7.3 Miejsce występowania wyrobów zawierających azbest	32
7.4 Stan techniczny wyrobów zawierających azbest	33
7.5 Struktura własnościowa obiektów, w których wykorzystywane są wyroby zawierające azbest	34
7.6 Sposób unieszkodliwiania wyrobów zawierających azbest.....	35
8. Harmonogram realizacji Programu	36
9. Koszty realizacji Programu	37
9.1 Koszty usunięcia wszystkich materiałów zawierających azbest.....	37
10. Możliwości pozyskania środków finansowych na działania związane z usuwaniem azbestu	38
10.1 Narodowy Fundusz Ochrony Środowiska i Gospodarki Wodnej.....	39
10.2 Wojewódzki Fundusz Ochrony Środowiska i Gospodarki Wodnej.....	40
10.3 Bank Ochrony Środowiska S.A.....	40
10.4 Ministerstwo Rozwoju i Technologii.....	40
10.5 Agencja Modernizacji i Restrukturyzacji Rolnictwa	40
11. Monitoring realizacji Programu	41
12. Streszczenie.....	42
13. Materiały źródłowe	43
ZAŁĄCZNIK NR 1 - INFORMACJA O WYROBACH ZAWIERAJĄCYCH AZBEST	44
ZAŁĄCZNIK NR 2 - OCENA STANU I MOŻLIWOŚCI BEZPIECZNEGO UŻYTKOWANIA WYROBÓW ZAWIERAJĄCYCH AZBEST.....	45
Spis tabel.....	47
Spis rysunków.....	47

1. Wstęp

W wyniku przyjęcia przez Sejm Rzeczypospolitej Polskiej Rezolucji z dnia 19 czerwca 1997 r. w sprawie programu wycofywania azbestu z gospodarki (M.P. Nr 38, poz. 373), powstał *Program usuwania azbestu i wyrobów zawierających azbest stosowanych na terytorium Polski*, który został przyjęty w 2002 roku. W lipcu roku 2009 powstał *Program Oczyszczania Kraju z Azbestu na lata 2009-2032*. Nowy program utrzymuje cele poprzedniego, tj.:

- usunięcie i unieszkodliwienie wyrobów zawierających azbest,
- minimalizacja negatywnych skutków zdrowotnych spowodowanych obecnością azbestu na terytorium kraju,
- likwidacja szkodliwego oddziaływania azbestu na środowisko.

Program Oczyszczania Kraju z Azbestu na lata 2009-2032 określa także nowe zadania niezbędne do oczyszczenia kraju z azbestu w okresie 23 lat, wynikające ze zmian gospodarczych i społecznych, jakie nastąpiły m.in. w związku ze wstąpieniem Polski do Unii Europejskiej. Realizacja niniejszego *Programu* wpłynie przede wszystkim na poprawę warunków ochrony zdrowia i życia mieszkańców Gminy Rogowo. Poniżej przedstawiono oczekiwane efekty społeczne, ekologiczne oraz ekonomiczne, które wynikają z realizacji niniejszego *Programu*.

Efekty społeczne:

1. Poprawa ochrony zdrowia mieszkańców,
2. Ograniczenie śmiertelności w wyniku chorób azbestozależnych,
3. Wydłużenie okresu użytkowania obiektów budowlanych,
4. Poprawa estetyki budynków budowlanych,
5. Wzrost atrakcyjności terenów dla inwestorów.

Efekty ekologiczne:

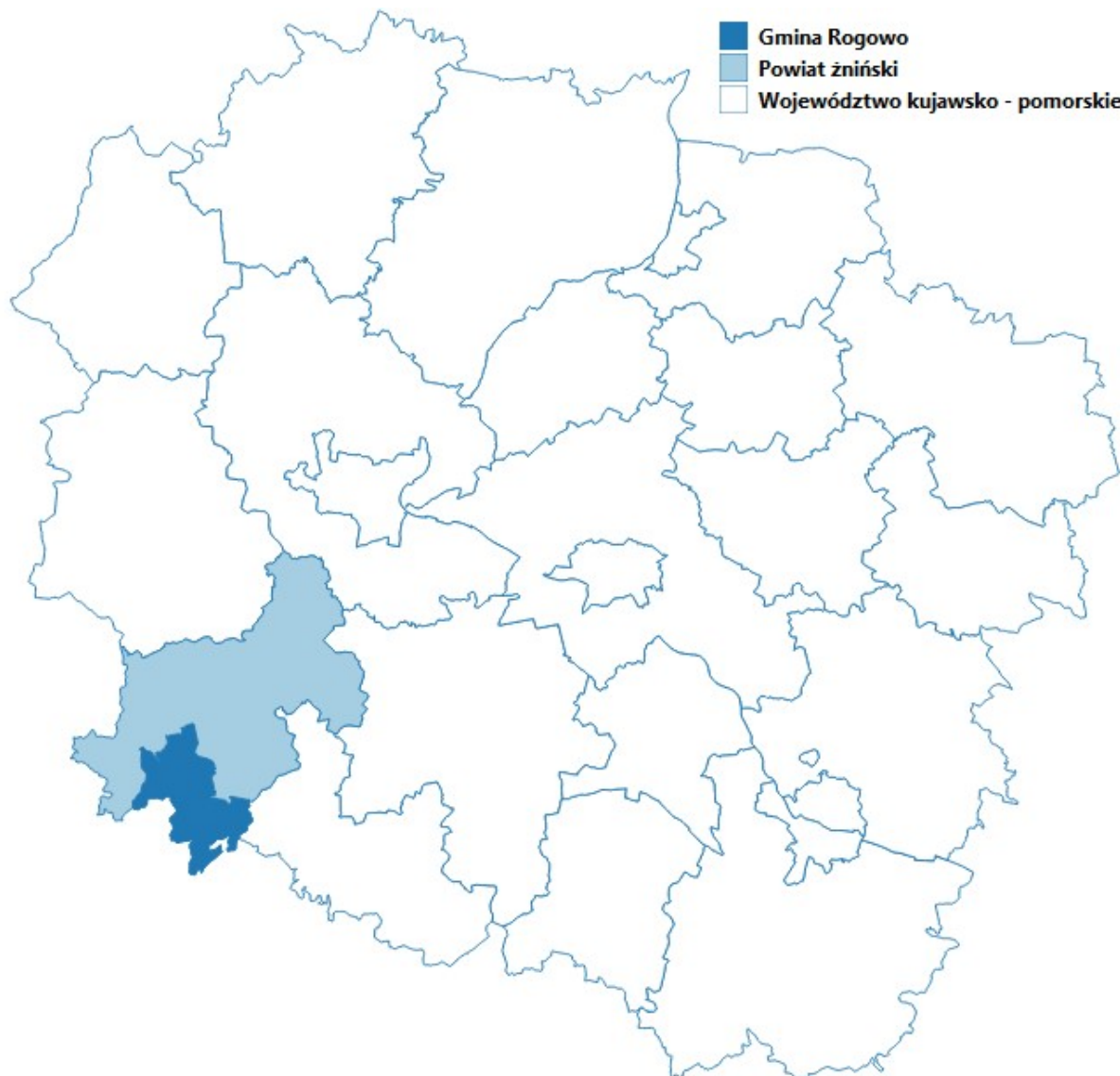
1. Ograniczanie lub eliminacja narażenia środowiska na azbest.

Efekty ekonomiczne:

1. Wzrost wartości nieruchomości.
2. Wzrost obrotów na rynku nieruchomości, co w konsekwencji przekłada się na dochody własne gminy.
3. Wzrost inwestycji.
4. Obniżenie kosztów leczenia chorób azbestozależnych.

2. Charakterystyka gminy¹

Gmina Rogowo to gmina wiejska, położona w powiecie żnińskim, w południowo – zachodniej części województwa kujawsko – pomorskiego.



Rysunek 1. Położenie Gminy Rogowo na tle powiatu żnińskiego i woj. kujawsko - pomorskiego.
źródło: opracowanie własne

Obszar gminy Rogowo obejmuje następujące miejscowości wiejskie: Bożacin, Budziszław, Cegielnia, Cotoń, Czewujewo, Gałęzewo, Gałęzewko, Gołąbki, Gostomka, Gościeszyn, Gościeszynek, Grochowiska Księżę, Grochowska Szlacheckie, Izdebno, Jeziora, Lubcz, Łaziska, Mięcierzyn, Niedźwiady, Recz, Rogowo, Rogówko, Ryszewo, Rzym, Sarnówko, Skórki, Szkółki, Ustroń, Wiewiórczyn, Wola, Zalesie, Złotniki, które tworzą 25 obrębów.

¹ Raport o stanie Gminy Rogowo za 2022 rok.



Rysunek 2. Gmina Rogowo w podziale na obróby.

źródło: opracowanie własne

Gmina Rogowo sąsiaduje:

- od północy z gminą miejsko – wiejską Żnin,
- od wschodu z gminą wiejską Gąsawa i gminą miejsko – wiejską Mogilno (powiat mogileński),
- od południa z gminą miejsko – wiejską Trzemeszno (powiat gnieźnieński) i Gminą wiejską Gniezno (powiat gnieźnieński),

- od zachodu z gminą miejsko – wiejską Janowiec Wielkopolski i gminą wiejską Mieleszyn (powiat gnieźnieński).



Rysunek 3. Gmina Rogowo na tle powiatu żnińskiego.

źródło: opracowanie własne

Obszar Gminy wynosi 179 km², co stanowi ponad 18 % powierzchni powiatu żnińskiego. Na koniec 2022 roku zamieszkiwało ją 6 629 osób. Gęstość zaludnienia w gminie wynosi 37os./km².²

² www.stat.gov.pl, stan na 31 grudnia 2022 r.

Zgodnie z podziałem fizyczno-geograficznym Polski wg Kondrackiego, gmina Rogowo umiejscowiona jest w następujących jednostkach:

- megaregion – Pozaalpejska Europa Środkowa
 - prowincja – Niż Środkowoeuropejski
 - podprowincja – Pojezierze Południowobałtyckie
 - makroregion – Pojezierze Wielkopolskie
 - mezoregion – Pojezierze Gnieźnieńskie

Podstawową formą użytkowania terenu Gminy Rogowo jest użytkowanie rolnicze. Główne kierunki upraw gospodarstw indywidualnych to przede wszystkim zboża. W strukturze użytkowania gruntów Gminy Rogowo dominują użytki rolne zajmujące 62% powierzchni, następnie grunty leśne oraz zadrzewione i zakrzewione zajmujące 27% powierzchni. Niecałe 6% zajmują grunty pod wodami, mniej niż 3% to powierzchnia gruntów zabudowanych i zurbanizowanych. Pozostałą powierzchnię zajmują nieużytki i inne tereny³.

3. Cel i zakres opracowania

Zgodnie z *Programem Oczyszczania Kraju z Azbestu na lata 2009-2032*, celem niniejszego *Programu* jest usunięcie i unieszkodliwienie wyrobów zawierających azbest z terenu gminy do 2032 roku, minimalizacja negatywnych skutków zdrowotnych powodowanych kontaktem z włóknami azbestu na terenie gminy, likwidacja szkodliwego oddziaływania azbestu na środowisko w gminie. Niniejszy *Program* zawiera:

- ogólne informacje dotyczące właściwości azbestu,
- informacje o sposobach postępowania z wyrobami zawierającymi azbest,
- aktualną sytuację dotyczącą sposobu gospodarowania wyrobami zawierającymi azbest na terenie Gminy Rogowo,
- harmonogram realizacji *Programu*,
- finansowe aspekty realizacji *Programu*.

Zapisy niniejszego *Programu* są zgodne z założeniami *Programu Oczyszczania Kraju z Azbestu na lata 2009-2032*.

4. Podstawy prawne

Podstawy prawne dotyczące usuwania wyrobów zawierających azbest i sposób postępowania z nimi stanowią przede wszystkim:

Ustawy:

1. Ustawa z dnia 19 czerwca 1997 r. o zakazie stosowania wyrobów zawierających azbest (Dz. U. 2020 poz. 1680),
2. Ustawa z dnia 7 lipca 1994 r. – Prawo budowlane (Dz. U. 2023 poz. 682),
3. Ustawa z dnia 27 kwietnia 2001 r. – Prawo ochrony środowiska (Dz. U. 2022 poz. 2556),
4. Ustawa z dnia 27 lipca 2001 r. o wprowadzeniu ustawy - Prawo ochrony środowiska, ustawy o odpadach oraz zmianie niektórych ustaw (Dz. U. 2014 poz. 1101),

³ *Program ochrony środowiska dla Gminy Rogowo na lata 2020-2023 z perspektywą do roku 2027*

5. Ustawa z dnia 16 kwietnia 2004 r. o wyrobach budowlanych (Dz. U. 2021 poz. 1213),
6. Ustawa z dnia 8 marca 1990 r. o samorządzie gminnym (Dz. U. 2023 poz. 40),
7. Ustawa z dnia 13 września 1996 r. o utrzymaniu czystości i porządku w gminach (Dz. U. 2023 poz. 1469),
8. Ustawa z dnia 27 sierpnia 2009 r. o finansach publicznych (Dz. U. 2023 poz. 1270).

Rozporządzenia:

1. Rozporządzenie Ministra Zdrowia z dnia 4 sierpnia 2004 r. w sprawie okresowych badań lekarskich pracowników zatrudnionych w zakładach, które stosowały azbest w produkcji (Dz. U. 2004 r. nr 183, poz. 1896),
2. Rozporządzenie Ministra Zdrowia z dnia 9 sierpnia 2004 r. w sprawie leczenia uzdrowiskowego osób zatrudnionych przy produkcji wyrobów zawierających azbest (Dz. U. 2023 poz. 687),
3. Rozporządzenie Ministra Zdrowia z dnia 10 stycznia 2005 r. w sprawie wzoru książeczki badań profilaktycznych dla osoby, która była lub jest zatrudniona w warunkach narażenia zawodowego w zakładach stosujących azbest w procesach technologicznych, sposobu jej wypełnienia i aktualizacji (Dz. U. 2005 r. nr 13, poz. 109),
4. Rozporządzenie Ministra Zdrowia z dnia 2 lutego 2011 r. w sprawie badań i pomiarów czynników szkodliwych dla zdrowia w środowisku pracy (Dz. U. 2023 poz. 419),
5. Rozporządzenie Ministra Gospodarki, Pracy i Polityki Społecznej z dnia 2 kwietnia 2004 r. w sprawie sposobów i warunków bezpiecznego użytkowania i usuwania wyrobów zawierających azbest (Dz. U. 2004 r. nr 71, poz. 649) + zmiana Rozporządzenia z dnia 5 sierpnia 2010 r. (Dz. U. 2010 r., nr 162, poz. 1089),
6. Rozporządzenie Ministra Gospodarki i Pracy z dnia 14 października 2005 r. w sprawie zasad bezpieczeństwa i higieny pracy przy zabezpieczaniu i usuwaniu wyrobów zawierających azbest oraz programu szkolenia w zakresie bezpiecznego użytkowania takich wyrobów (Dz. U. 2005 r. nr 216, poz. 1824).

Pozostałe:

1. Konwencja nr 162 Międzynarodowej Organizacji Pracy dotycząca bezpieczeństwa w stosowaniu azbestu z dnia 24 czerwca 1986 r. (proces ratyfikacji przez Polskę jest w toku postępowania),
2. Dyrektywa Rady 67/548/EWG z dnia 27 czerwca 1967 r. w sprawie zbliżenia przepisów ustawowych, wykonawczych i administracyjnych odnoszących się do klasyfikacji, pakowania i etykietowania substancji niebezpiecznych (Dz. Urz. WE L 196 z 16.08.1967, str. 1; Dz. Urz. WE Polskie wydanie specjalne, rozdz. 13, t. 1, str. 27),
3. Dyrektywa Rady 87/217/EWG z dnia 19 marca 1987 r. w sprawie ograniczenia zanieczyszczenia środowiska azbestem i zapobiegania temu zanieczyszczeniu (Dz. Urz. WE L 85 z 28.03.1987, str. 40, z późn. zm.; Dz. Urz. WE Polskie wydanie specjalne, rozdz. 13, t. 8, str. 269),
4. Dyrektywa Rady 91/689/EWG z dnia 12 grudnia 1991 r. w sprawie odpadów niebezpiecznych (Dz. Urz. WE L 377 z 21.12.1991, str. 20, Dz. Urz. WE Polskie wydanie specjalne, roz. 15, t. 2, str. 78),
5. Dyrektywa Rady 1999/31/WE z dnia 26 kwietnia 1999 r. w sprawie składowania odpadów (Dz. Urz. WE L 182 z 16.07.1999, str. 1, z późn. zm.; Dz. Urz. WE Polskie wydanie specjalne, rozdz. 15, t. 4, str. 228),

6. Dyrektywa 2006/12/WE Parlamentu Europejskiego i Rady z dnia 5 kwietnia 2006 r. w sprawie odpadów (Dz. Urz. WE L114 z 27.4.2006, str. 9),
7. Rozporządzenie Parlamentu Europejskiego i Rady (WE) 1013/2006 z dnia 14 czerwca 2006 r. w sprawie przemieszczania odpadów (Dz. Urz. WE L 190, z 12.07.2006, str. 1).

5. Wiadomości ogólne o azbecie

5.1 Budowa i rodzaje azbestu

Pod pojęciem azbestu rozumie się szereg włóknistych minerałów naturalnie występujących w przyrodzie, różniących się chemicznie oraz budową krystaliczną. Pod względem chemicznym minerały te są uwodnionymi krzemianami metali, zawierającymi w swoim składzie: magnez, sód, wapń lub żelazo. Ich występowanie jest dość powszechne tylko w niektórych miejscach na ziemi. Wśród nich najczęściej wyróżnia się następujące odmiany:

- azbest aktynolitowy (amiant) – $\text{Ca}_2/\text{Mg}[(\text{OH})\text{Si}_4\text{O}_{11}]_2$,
- azbest amozytowy – amozyt – $(\text{Fe},\text{Mg})_7[(\text{OH})\text{Si}_4\text{O}_{11}]_2$,
- azbest antofilitowy – $(\text{Mg},\text{Fe})_7[(\text{OH})\text{Si}_4\text{O}_{11}]_2$,
- azbest chryzotylowy (metaksyt) – drobnowłóknista odmiana chryzotyłu (azbest biały) - $\text{Mg}_6[(\text{OH})_8\text{SiO}_{10}]$,
- azbest krokidolitowy – krokidolit (azbest niebieski) – $\text{Na}_2\text{Fe}_3\text{Fe}_2[(\text{OH})\text{Si}_4\text{O}_{11}]_2$,
- azbest tremolitowy – tremolit – $\text{Ca}_2\text{Mg}_5[(\text{OH})\text{Si}_4\text{O}_{11}]_2$.

Pod względem mineralogicznym rozróżnia się dwie grupy azbestu:

- serpentynowe (chryzotylowe),
- amfibolowe (pozostałe pięć odmian azbestu).

Włókna azbestu w zależności od odmiany azbestu mogą mieć długość kilku centymetrów. Wyroby zawierające azbest można również podzielić na miękkie oraz twarde. Wyroby miękkie są to materiały o gęstości poniżej 1000 kg/m^3 , charakteryzujące się dużą procentową zawartością azbestu, łatwo ulegające uszkodzeniom, przez co powodują znaczne emisje pyłu azbestowego. Wyroby miękkie to między innymi:

- sznury, płótna, tkaniny z dodatkiem azbestu lub wykonane z samego azbestu,
- płyty i uszczelki, stosowane w ciepłownictwie na złączach rur, zaworów z gorącą wodą lub parą,
- płaszcze azbestowo-gipsowe stosowane do izolacji rur w ciepłownictwie,
- płyty i tektury miękkie stosowane w izolacjach ognioochronnych,
- natryski azbestowe na konstrukcje stalowe zastosowane jako ognioochronne zabezpieczenie stalowej konstrukcji budynków o tzw. konstrukcji niesztynnej.

Wyroby twarde są to materiały o gęstości powyżej 1000 kg/m^3 , charakteryzujące się dużym stopniem zwięzłości i niską zawartością azbestu sięgającą do około 20% w rurach azbestowo-cementowych. Są to jednocześnie najczęściej spotykane w krajowym budownictwie wyroby zawierające azbest. W przeciwieństwie do wyrobów miękkich emitują niskie ilości pyłów. Wyroby twarde to między innymi:

- płyty azbestowo-cementowe faliste,
- płyty azbestowo-cementowe płaskie prasowane,

- płyty azbestowo-cementowe KARO,
- rury azbestowo-cementowe,
- złącza, listwy, gąsiorzy wykonane z azbestocementu,
- płaszcze azbestowo-cementowe stosowane w izolacji rur w ciepłownictwie.

5.2 Właściwości i zastosowanie azbestu

Głównymi właściwościami fizykochemicznymi azbestu są:

- odporność na wysoką temperaturę,
- wysoka odporność na agresywne środowisko chemiczne,
- wysoka wytrzymałość mechaniczna oraz wysoka odporność na korozję.

Charakter włóknisty azbestu wraz z wyżej wspomnianymi cechami fizykochemicznymi pozwoliły na jego szerokie zastosowanie. Największe znaczenie oraz najszersze zastosowanie ze względu na swoje właściwości posiadał azbest biały – chryzotyl, azbest niebieski – krokidolit oraz azbest amozytowy. Przykładowe właściwości azbestu zebrano w poniższej tabeli.

Tabela 1. Charakterystyka właściwości fizykochemicznych wybranych odmian azbestu⁴

Właściwości	Chryzotyl	Krokidolit	Amozyt
Barwa	biała do jasno-zielonej, żółta	niebieska, lawendowa, zielona	brązowa, szara
Główny składnik chemiczny [%]	SiO ₂ – 38-42 MgO – 38-42 Fe ₂ O ₃ – 0-5 FeO – 0-3	SiO ₂ – 38-42 MgO – 38-42 Fe ₂ O ₃ – 13-18 FeO – 3-21	SiO ₂ – 49-52 MgO – 5-7 Fe ₂ O ₃ – 0-5 FeO – 35-40
Struktura włókna	bardzo liczne włókna, łatwo rozdzielne	włókniste	blaszkowate, grube
Długość włókien [mm]	0,2-200	0,2-17	0,4-40
Średnica włókien [mm]	0,03-0,08	0,06-1,2	0,15-1,5
Powierzchnia [m ² /mg]	10-27	2-15	1-6
Gęstość [g/cm ³]	2,55	3,3-3,5	3,4-3,5
Temperatura rozkładu [°C]	450-800	400-800	600-900
Temperatura topnienia [°C]	1515	1170	1395

⁴„Plan usuwania wyrobów zawierających azbest z obiektów użyteczności publicznej stanowiących lub będących w zarządzaniu, administrowaniu przez organy administracji publicznej na szczeblu wojewódzkim, powiatowym i gminnym”. Gliwice 2007.

Właściwości	Chryzotyl	Krokidolit	Amozyt
Twardość wg Mosha	2,5-4,0	4,0	5,5-6,0
Odporność na kwasy	bardzo słaba	dobra	dość dobra
Odporność na zasady	bardzo dobra	dobra	dobra
Tekstura	elastyczna, jedwabista i twarda	elastyczna do łamliwej	łamliwa

źródło: bazaazbestowa.gov.pl

Zastosowanie azbestu

Wymienione wcześniej właściwości fizykochemiczne azbestu wpłynęły na jego szerokie zastosowanie w kilku dziedzinach gospodarki.

W budownictwie azbest stosowano w wyrobach budowlanych takich jak: płyty faliste azbestowo-cementowe o zawartości azbestu od 10% do 13% służące do pokryć dachowych, płyty prasowane także służące za pokrycia dachowe, płyty KARO służące do pokryć dachowych lub elewacji, rury azbestowo-cementowe wysokociśnieniowe, kanalizacyjne o zawartości azbestu około 22%, a także płyty azbestowo-cementowe wykorzystywane w przegrodziach ścian warstwowych i wbudowane w płyty warstwowe prefabrykowane – PW3/A. Azbest stosowano także wszędzie tam gdzie znajdowały się elementy narażone na wysoką temperaturę. Były to klapy przeciwpożarowe, ciągi telekomunikacyjne, węzły ciepłownicze, obudowa klatek schodowych, przejścia kabli elektrycznych, przewodów ciepłowniczych i wentylacyjnych między stropami, zabezpieczenia konstrukcji stalowych. Azbest stosowano także w tkaninach wygłuszających hałas.

W przemyśle energetycznym azbest wykorzystywany był w elektrociepłowniach i elektrowniach, stanowił izolację kotłów, a także w uszczelnieniach urządzeń poddanych wysokiej temperaturze, w zaworach, wymiennikach ciepła. Szczególnie często wyroby zawierające azbest umiejscawiane były w kominach o dużej wysokości, chłodniach kominowych czy też rurach odprowadzających parę.

Wyroby zawierające azbest znalazły również zastosowanie w transporcie. Materiałów azbestowych używano do termoizolacji urządzeń grzewczych w elektrowozach, tramwajach, w termoizolacji silników pojazdów mechanicznych, elementach kolektorów wydechowych oraz w sprzęgłach i hamulcach. Bardzo powszechnie azbest stosowano w przemyśle stoczniowym, w statkach w miejscach narażonych na ogień.

Zakres zastosowania materiałów zawierających azbest w gospodarstwach domowych oraz innych produktach przedstawia tabela poniżej:

Tabela 2. Materiały zawierające azbest w gospodarstwach domowych.⁵

Materiał zawierający azbest	Urządzenie gospodarstwa domowego
Izolacje i produkty odporne na tarcie, tarcze hamulcowe, papier azbestowy, uszczelki i uszczelnienia z włókna, uszczelki i uszczelnienia pokryte gumą	Suszarki do włosów, grzejniki elektryczne, tostery, pralki, suszarki na pranie, lodówki, zamrażalniki, zmywarki
Płyty izolacyjne, cement ognioodporny, uszczelnienia z włókna, uszczelnienia pokryte gumą	Kuchenki, kominki
Tektura z azbestem	Podkładki pod naczynia
Papier tektura, cement azbestowy	Deski do prasowania
Tkaniny azbestowe	Rękawice żaroodporne, koce ppoż.
Panel z włókna	Grzejniki gazowe
Papier pokrywany aluminium, tkaniny i płyty izolacyjne	Piece gazowe
Gips azbestowy	Bojlery, rury
Bloki izolacyjne, płyty izolacyjne, papier, podkładki z prasowanego włókna, podkładki gumowe	Elektryczne ogrzewacze akumulacyjne
Podkładki	Grzejniki
Produkty odporne na tarcie	Tarcze hamulcowe, sprzęgła w ciężarówkach, samochodach

źródło: opracowanie własne

5.3 Źródła narażenia na działanie azbestu

Choć azbest wyszedł już z powszechnego użycia, nadal jest obecny w wielu starszych budynkach, co stanowi poważny problem istniejącej infrastruktury. Ryzyko narażenia związane jest głównie z obchodzeniem się z azbestem i rozpylaniem jego włókien podczas prac budowlanych, takich jak renowacje i rozbiórki.

Ogólne źródła narażenia na działanie azbestu można podzielić na źródła związane z narażeniem niezawodowym i zawodowym człowieka.

Narażenie niezawodowe człowieka na działanie azbestu może wystąpić w następujących przypadkach:

1. Na terenach sąsiadujących z terenami przemysłowymi, w których stosowane są wyroby zawierające azbest.
2. Na terenach sąsiadujących z dzikimi składowiskami odpadów zawierających azbest, nieprawidłowo prowadzonymi składowiskami odpadów zawierających azbest oraz

⁵ „AZBEST. Podręcznik dobrych praktyk.” Wydany przy współudziale Komitetu Starszych Inspektorów Pracy (SLIC), Warszawa 2010.

składowiskami odpadów komunalnych, gdzie nielegalnie deponuje się odpady zawierające azbest.

3. U członków rodzin pracowników nieprzestrzegających przepisów i zasad bezpieczeństwa przy usuwaniu, demontażu, transporcie i składowaniu wyrobów i odpadów zawierających azbest.
4. W obiektach i pomieszczeniach w wyniku użytkowania wyrobów zawierających azbest stosowanych jako izolacje ognioodporne, akustyczne, wentylacyjne i klimatyzacyjne.
5. W obszarach wiejskich i miejskich w wyniku uszkodzeń mechanicznych oraz korozji ścian osłonowych i pokryć dachowych zawierających azbest.
6. W obszarach wiejskich i miejskich przy trasach komunikacyjnych o dużym natężeniu.

Narażenie zawodowe na działanie azbestu może mieć miejsce w takich sytuacjach:

1. Podczas poboru prób do badań wyrobów azbestowych.
2. W trakcie zabezpieczania wyrobów zawierających azbest.
3. Podczas demontażu i usuwania wyrobów zawierających azbest.
4. Podczas unieszkodliwiania odpadów azbestowych.
5. W trakcie pakowania odpadów azbestowych.
6. W trakcie załadunku lub rozładunku odpadów azbestowych.

5.4 Wpływ azbestu na organizm człowieka

Wpływ azbestu na organizm człowieka związany jest bezpośrednio z wnikaniem włókien azbestowych do organizmu człowieka poprzez układ oddechowy. Włókna azbestu gromadzą się i zalegają w płucach. Występuje także w niewielkim stopniu wchłanianie azbestu przez skórę.

Największe zagrożenie dla zdrowia ludzi przejawia azbest w formie włókien respirabilnych. Włókna te mają grubość nie większą niż 3 μm , przez co trafiają do pęcherzyków płucnych. Najbardziej niebezpiecznym rodzajem azbestu dla organizmu człowieka jest azbest niebieski, czyli krokidolit, jednak wszystkie rodzaje przyjęto jako kancerogenne. Szczególna szkodliwość krokidolitu spowodowana jest faktem, iż ten gatunek azbestu nie ulega zmianom w środowiskach biologicznych. W odróżnieniu od azbestu niebieskiego, azbest biały, czyli chryzotyl podlega częściowemu rozpuszczeniu w płynach fizjologicznych, przez co jego szkodliwość jest mniejsza.

W wyniku przedostania się do organizmu ludzkiego pyłu azbestowego przez układ oddechowy mogą nastąpić takie zmiany chorobowe jak:

- pylica azbestowa – azbestoza,
- nowotwory złośliwe – rak płuc i opłucnej,
- zgrubienia opłucnej.

W wyniku oddziaływania azbestu na skórę mogą wystąpić zapalenia skórne, dermatozy i brodawki. Wdychany pył azbestowy usuwany jest z układu oddechowego za pośrednictwem śluzu poprzez odkrztuszanie lub polykanie. Usuwanie pyłu azbestu jest utrudnione przy innych chorobach układu oddechowego jak zapalenie oskrzeli. Szczególnie szkodliwe wydaje się być w połączeniu z narażeniem na pył azbestowy, palenie papierosów. Ryzyko

wystąpienia raka płuc wśród ludzi narażonych na pył azbestowy przy jednoczesnym paleniu papierosów zwiększa się około 50-krotnie w stosunku do osób niepalących i nienarażonych na pył azbestowy. Samo zawodowe narażenie na pył azbestowy zwiększa ryzyko wystąpienia raka płuc 5-krotnie.

6. Postępowanie z materiałami zawierającymi azbest

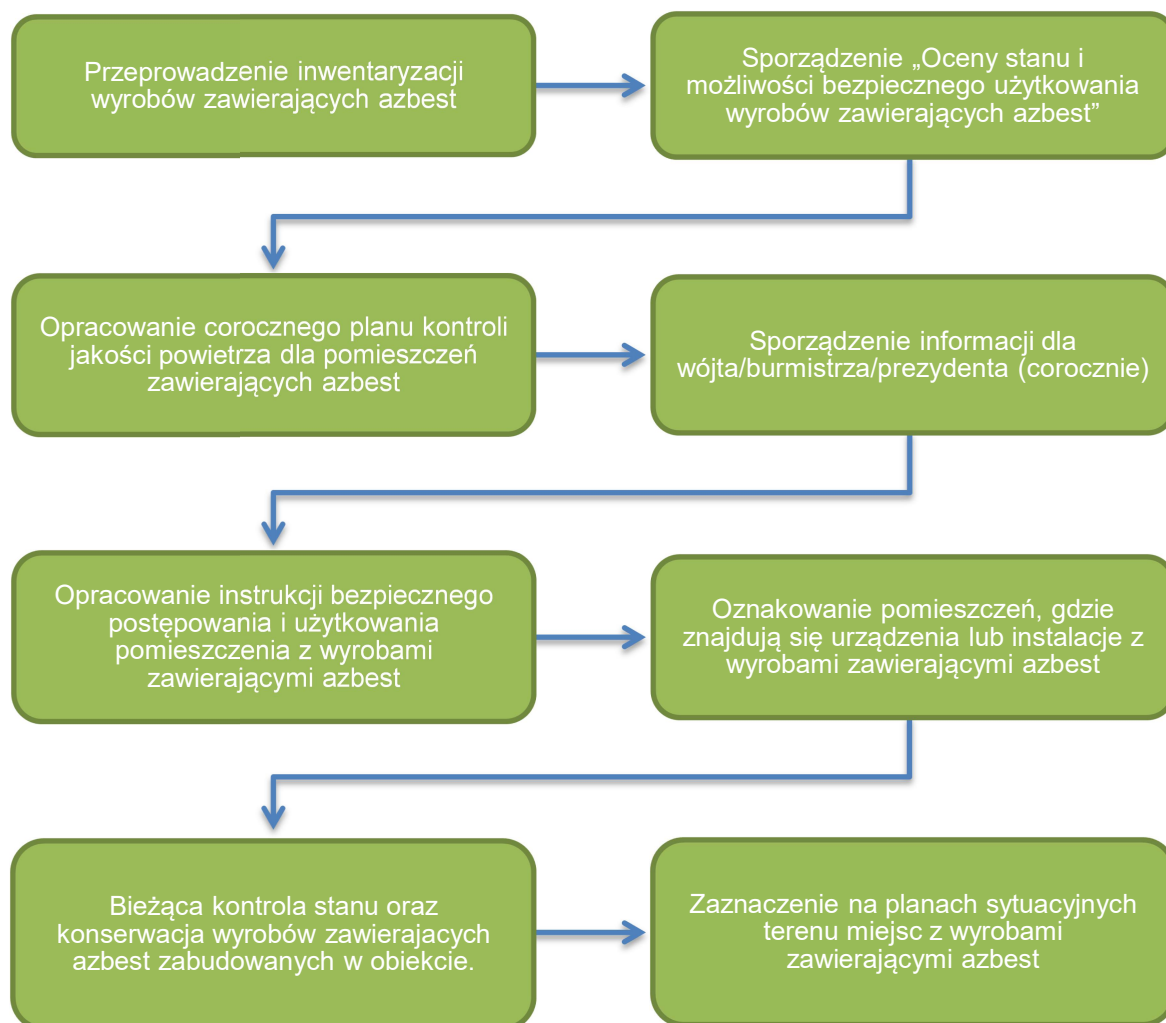
6.1 Obowiązki i postępowanie właścicieli/zarządców przy użytkowaniu obiektów/terenów z wyrobami zawierającymi azbest

Do głównych obowiązków właścicieli i zarządców przy użytkowaniu obiektów i terenów z wyrobami zawierającymi azbest należą⁶:

1. Przeprowadzenie inwentaryzacji wyrobów zawierających azbest.
2. Sporządzenie *Oceny stanu i możliwości bezpiecznego użytkowania wyrobów zawierających azbest.*
3. Opracowanie i udostępnienie instrukcji bezpiecznego postępowania i użytkowania pomieszczenia z wyrobami zawierającymi azbest.
4. Oznakowanie pomieszczeń, gdzie znajdują się urządzenia lub instalacje z wyrobami zawierającymi azbest.
5. Opracowanie corocznego planu kontroli jakości powietrza dla pomieszczeń zawierających azbest.
6. Zaznaczenie na planach sytuacyjnych terenu miejsc z wyrobami zawierającymi azbest.

Zgodnie z obowiązującym stanem prawnym właściciele i zarządcy wyrobów zawierających azbest zobligowani są do corocznego składania informacji o wyrobach zawierających azbest wraz z przeprowadzoną oceną stanu i możliwości bezpiecznego użytkowania wyrobów zawierających azbest. Wzory formularzy stanowią załącznik nr 1 i nr 2 do niniejszego Programu.

⁶Podstawa prawna: Rozporządzenie Ministra Gospodarki w sprawie wymagań w zakresie wykorzystywania wyrobów zawierających azbest oraz wykorzystywania i oczyszczania instalacji lub urządzeń, w których były lub są wykorzystywane wyroby zawierające azbest (Dz.U. 2011 nr 8 poz. 31); Rozporządzenie Ministra Gospodarki, Pracy i Polityki Społecznej z dnia 2 kwietnia 2004 r. w sprawie sposobów i warunków bezpiecznego użytkowania i usuwania wyrobów zawierających azbest (Dz. U. 2004 nr 71 poz. 649), Rozporządzenie Ministra Gospodarki z dnia 5 sierpnia 2010 r. zmieniające rozporządzenie w sprawie sposobów i warunków bezpiecznego użytkowania i usuwania wyrobów zawierających azbest (Dz. U. 2010 nr 162 poz. 1089).



Rysunek 4. Schemat procedury dotyczącej obowiązków i postępowania właścicieli i zarządców przy użytkowaniu obiektów i terenów z wyrobami zawierającymi azbest

źródło: Poradnik dla użytkowników wyrobów azbestowych, Warszawa 2008, zaktualizowany w/g stanu prawnego na dzień 04.12.2023 r.

6.2 Obowiązki i postępowanie właścicieli/zarządców, przy usuwaniu wyrobów zawierających azbest z obiektów lub terenów

Do głównych obowiązków właścicieli i zarządców przy usuwaniu wyrobów zawierających azbest z obiektów lub terenów należą⁷⁸:

1. Identyfikacja azbestu w wyrobach przeznaczonych do usunięcia.
2. Uzyskanie od wykonawcy prac świadectwa czystości powietrza po wykonaniu robót oraz jego przechowywanie przez minimum 5 lat.



Rysunek 5. Schemat procedury dotyczącej obowiązków i postępowania właścicieli i zarządców przy usuwaniu wyrobów zawierających azbest z obiektów i terenów zlokalizowanych na terenie Gminy Rogowo.

źródło: Poradnik dla użytkowników wyrobów azbestowych, Warszawa 2008, zaktualizowany w/g stanu prawnego na dzień 04.12.2023 r.

⁷Podstawa prawna: Rozporządzenie Ministra Gospodarki, Pracy i Polityki Społecznej z dnia 2 kwietnia 2004 r. w sprawie sposobów i warunków bezpiecznego użytkowania i usuwania wyrobów zawierających azbest (Dz. U. 2004 nr 71 poz. 649), , Rozporządzenie Ministra Gospodarki z dnia 5 sierpnia 2010 r. zmieniające rozporządzenie w sprawie sposobów i warunków bezpiecznego użytkowania i usuwania wyrobów zawierających azbest (Dz. U. 2010 nr 162 poz. 1089).

⁸Podstawa prawna: Ustawa z dnia 7 lipca 1994 r. - Prawo budowlane (tj. Dz.U.2019.0.1186 ze zm.).

Zalecenie szczegółowe

Wszystkie przedsięwzięcia zawarte w *Aktualizacji Programu usuwania azbestu i wyrobów zawierających azbest z terenu Gminy Rogowo na lata 2024-2032*, które mogą negatywnie oddziaływać na środowisko związane są z procesem demontażu azbestu i wyrobów zawierających azbest oraz ich utylizacją.

Prace demontażowe wyrobów azbestowych mogą stanowić zagrożenie dla występujących w okolicy organizmów żywych, w tym zwierząt. Należy pamiętać, iż w wyniku prowadzenia ww. prac dochodzić może do powstania kolizji na drodze „siedliska gatunków chronionych” a „remonty budynku”. Konsekwencją tego konfliktu może być utrata schronienia lub miejsca gniazdowania gatunków chronionych. Ważną sprawą jest przygotowanie miejsca tymczasowego magazynowania odpadów niebezpiecznych na placu budowy, jeszcze przed transportem na składowisko. Teren prac powinien być wydzielony i zabezpieczony przed dostępem osób niepowołanych. Przy pracach elewacyjnych powinny być stosowane odpowiednie kurtyny zasłaniające fasadę obiektu, do podłoża, a teren wokół, objęty kurtyną, powinien być wyłożony folią, dla łatwego oczyszczania po każdej zmianie roboczej. Ponadto, aby chronić organizmy żywe, w tym zwierzęta i ludzi, należy zastosować kilka ogólnych zasad:

- Nawilżanie wodą wyrobów zawierających azbest przed ich usuwaniem i utrzymywanie w stanie wilgotnym przez cały czas pracy,
- Demontaż całych wyrobów (płyt, rur, kształtek itp.) bez jakiegokolwiek uszkodzenia, tam, gdzie jest to technicznie możliwe,
- Odsparowanie wyrobów trwale związanych z podłożem przy stosowaniu wyłącznie narzędzi ręcznych lub wolnoobrotowych narzędzi mechanicznych, wyposażonych w miejscowe instalacje odciągające powietrze,
- Prowadzenie kontrolnego monitoringu powietrza, w przypadku występowania przekroczeń dopuszczalnych stężeń pyłu azbestu w miejscu pracy, w tym również z wyrobami zawierającymi krokydolit,
- Składowanie na tej samej zmianie roboczej, usuniętych odpadów zawierających azbest, po ich szczelnym opakowaniu – na miejscu tymczasowego magazynowania odpadów,
- Codzienne staranne oczyszczanie strefy prac i terenu wokół, dróg wewnętrznych oraz maszyn i urządzeń – z wykorzystaniem podciśnieniowego sprzętu odkurzającego, zaopatrzonego w filtry HEPA lub na mokro. Niedopuszczalne jest ręczne zamiatanie na sucho, jak również czyszczenie pomieszczeń i narzędzi pracy przy użyciu sprężonego powietrza.
- Przed przystąpieniem do prac właściciel bądź zarządca obiektu zobowiązany jest sprawdzić czy w miejscu planowanych prac nie gniazdują ptaki (np. jaskółki czy jerzyki) bądź nietoperze. W przypadku stwierdzenia obecności w obiekcie gatunków chronionych ptaków prace należy prowadzić poza okresem lęgowym a w przypadku nietoperzy poza okresem lęgu i odchowania. Po przeprowadzeniu prac należy w miarę możliwości zachować możliwość gniazdowania i schronienia obecnych w obiekcie gatunków zwierząt. W przypadku braku możliwości zapewnienia schronienia zwierzętom w ich pierwotnym miejscu bytowania, należy zapewnić schronienie zastępcze (budki, boksy itp.).
- W stosunku do gatunków dziko występujących zwierząt objętych ochroną gatunkową, konieczne może być uzyskanie zezwolenia na odstąpienie od zakazów określonych

w art. 52 ustawy z dnia 16 kwietnia 2004r. o Ochronie Przyrody tj. Generalny Dyrektor Ochrony Środowiska bądź Regionalny Dyrektor Ochrony Środowiska mogą zezwolić na odstępstwa od zakazów w stosunku do gatunków objętych ochroną ścisłą bądź objętych ochroną częściową w przypadku braku rozwiązań alternatywnych, jeżeli nie spowoduje to zagrożenia dla dziko występujących populacji chronionych gatunków roślin, zwierząt lub grzybów.

Zgodnie ze stanowiskiem Regionalnej Rady Ochrony Przyrody oraz Regionalnej Dyrekcji Ochrony Środowiska należy pamiętać, aby:

- „Prowadzenie prac termomodernizacyjnych powiązanych z demontażem wyrobów zawierających azbest, powinno odbywać się w okresie od 16 października do 28 lutego, czyli poza okresem rozrodu większości gatunków zwierząt. W tym czasie wykonawca może bez zezwolenia zabezpieczyć wszelkie szczeliny i otwory wentylacyjne w budynku przed zajęciem ich przez zwierzęta i założenia gniazd, prowadzenia lęgów w następnym sezonie,
- W przypadku podejmowania prac od 1 marca do 15 października należy bezwzględnie:
 - Upewnić się, czy w obrębie remontowanych budynków nie występują miejsca lęgowe ptaków lub rozrodu nietoperzy – obserwacje dotyczące zasiedlenia budynku powinny zostać przeprowadzone przez eksperta ornitologa i chiropterologa w okresie możliwie najkrótszym poprzedzającym planowaną inwestycję.
 - W przypadku stwierdzenia zasiedlenia budynku przez chronione gatunki ptaków lub nietoperzy ekspert powinien wskazać dokładne miejsca ich przebywania tak, aby przed okresem lęgowym tych gatunków można było zamknąć nisze, szczeliny i dostępy do stropodachu wykorzystywane przez te zwierzęta. Demontażu wyrobów azbestowych najlepiej dokonać w terminie od 16 października do 28 lutego. W przypadku podejmowania prac od 1 marca do 15 października należy postępować zgodnie z zapisami ustawy o ochronie przyrody (Dz. U. 2022 r., poz. 916 t.j.).
 - Po przeprowadzeniu prac remontowych należy, w miarę możliwości, umożliwić ptakom i nietoperzom dalsze występowanie w obiektach budowlanych, poprzez stwarzanie na remontowanych budynkach siedlisk zastępczych w postaci, np. budek lęgowych.
 - W przypadkach, gdy obiekt budowlany wykorzystywany był przez jerzyki Apusapus, a w ramach remontu stropodach budynku ocieplono materiałami sypkimi, należy całkowicie zrezygnować z pozostawiania otwartych otworów do stropodachów, gdyż materiały użyte do izolacji są niebezpieczne dla tego gatunku”.

Zastosowanie powyższych metod oraz zaleceń podczas prac mających na celu usunięcie wyrobów zawierających azbest pozwoli na zminimalizowanie ich negatywnego wpływu na zwierzęta i ludzi mieszkających w okolicy miejsca przeprowadzania prac.

Do utylizacji odpadów zawierających azbest zaleca się także wykorzystywanie najnowszych i najbardziej skutecznych metod.

6.3 Obowiązki podmiotów gospodarczych zajmujących się usuwaniem materiałów zawierających azbest, postępowanie przy pracach przygotowawczych do usuwania wyrobów zawierających azbest

Firma budowlana zajmująca się usuwaniem wyrobów zawierających azbest musi posiadać wpis do CEiDG lub do KRS, prowadzić ewidencję odpadów oraz sporządzać roczne sprawozdanie do marszałka województwa o wytwarzanych odpadach i sposobach gospodarowania nimi. Przed przystąpieniem do prac związanych z usuwaniem azbestu, podmiot gospodarczy zobowiązany jest do⁹:

1. Przeszkolenia przez uprawnioną instytucję zatrudnianych pracowników z zakresu BHP oraz w zakresie przestrzegania procedur dotyczących bezpiecznego postępowania z materiałami zawierającymi azbest.
2. Opracowania szczegółowego planu prac.
 - Plan prac powinien spełniać obowiązujące wymogi prawne, a w szczególności wymogi przedstawione w rozporządzeniu ministra gospodarki, pracy i polityki społecznej z dnia 2 kwietnia 2004 roku w sprawie sposobów i warunków bezpiecznego użytkowania i usuwania wyrobów zawierających azbest (Dz. U. 2010 r. Nr 162 poz. 1089).
3. Posiadania niezbędnego wyposażenia technicznego.
4. Zgłoszenia prac budowlanych właściwemu organowi nadzoru budowlanego, a także właściwemu okręgowemu inspektorowi pracy oraz właściwemu państwowemu inspektorowi sanitarnemu w terminie co najmniej 7 dni przed rozpoczęciem prac.

W trakcie przeprowadzania prac związanych z usuwaniem wyrobów zawierających azbest, obowiązkiem wykonawcy jest odpowiednie przygotowanie miejsca prowadzonych prac. Przed rozpoczęciem właściwych prac demontażowych wykonawca zobowiązany jest do:

1. Odizolowania obszaru wykonywanych prac od otoczenia poprzez zastosowanie odpowiednich osłon zabezpieczających przenikanie azbestu do środowiska.
2. Ogrodzenia terenu prowadzonych prac stosując odpowiednie osłony.
3. Oznaczenia terenu wykonywanych prac tablicami informacyjnymi ostrzegającymi przed zagrożeniem związanym z azbestem – tablice te powinny zawierać ostrzeżenie w postaci: „Uwaga! Zagrożenie azbestem” oraz „Wstęp wzbroniony”.
4. W przypadku wykonywania prac elewacyjnych powinny być zastosowane kurtyny zasłaniające fasadę obiektu.

⁹Podstawa prawna: Rozporządzenia Ministra Gospodarki, Pracy i Polityki Społecznej z dnia 2 kwietnia 2004 r. w sprawie sposobów i warunków bezpiecznego użytkowania i usuwania wyrobów zawierających azbest (Dz. U. z 2004 r. Nr 71 poz. 649).



Rysunek 6. Wzór oznakowania wyrobów, odpadów i opakowań zawierających azbest lub wyroby zawierające azbest, a także miejsca ich występowania.

źródło: Rozporządzenie Ministra Gospodarki, Pracy i Polityki Społecznej z dnia 2 kwietnia 2004 r. w sprawie sposobów i warunków bezpiecznego użytkowania i usuwania wyrobów zawierających azbest (Dz. U. z 2004 r. Nr 71 poz. 649).

Zgodnie z treścią Rozporządzenia Ministra Gospodarki z dnia 5 sierpnia 2010 r. zmieniającego rozporządzenie w sprawie sposobów i warunków bezpiecznego użytkowania i usuwania wyrobów zawierających azbest (Dz. U. 2010 nr 162 poz. 1089), wszystkie instalacje lub urządzenia zawierające azbest oraz rury azbestowo-cementowe powinny być oznakowane w następujący sposób:

- 1) oznakowanie zgodne z podanym wzorem powinno mieć wymiary: co najmniej 5 cm wysokości (H) i $\frac{1}{2}$ H szerokości;
- 2) oznakowanie powinno składać się z:
 - a) części górnej ($h = 40\% H$) zawierającej literę „a” w białym kolorze na czarnym tle,
 - b) części dolnej ($60\% H$) zawierającej standardowy napis w białym lub czarnym kolorze na czerwonym tle; napis powinien być wyraźnie czytelny;
- 3) jeżeli wyrób zawiera krokidolit, standardowo stosowany zwrot „zawiera azbest” powinien być zastąpiony zwrotem „zawiera krokidolit/azbest niebieski”.

Po zakończeniu prac demontażowych teren robót oraz jego otoczenie należy doprowadzić do porządku. Wykonywane prace porządkowe należy wykonywać stosując metody uniemożliwiające emisję pyłu azbestowego do środowiska. Wykonawca prac jest także zobowiązany do przedstawienia zleceniodawcy pisemnego oświadczenia stwierdzającego prawidłowość wykonanych prac. W przypadku prac dotyczących azbestu miękkiego lub wyrobów zniszczonych i uszkodzonych, w pomieszczeniach oraz w przypadku prac obejmujących usuwanie krokidolitu wykonawca ma obowiązek przedstawienia wyników badań powietrza przeprowadzonych przez uprawnione do tego laboratorium lub instytucję.



Rysunek 7. Schemat procedury dotyczącej prac polegających na usuwaniu wyrobów zawierających azbest, wytwarzania odpadów niebezpiecznych wraz z oczyszczaniem obiektu/terenu/instalacji.

źródło: Poradnik dla użytkowników wyrobów azbestowych, Warszawa 2008, zaktualizowany w/g stanu prawnego na dzień 04.12.2023 r.

6.4 Zbieranie i transport odpadów zawierających azbest

Obowiązek właściwego przygotowania do transportu odpadów zawierających azbest spoczywa na wytwórcy odpadów. Posiadacz odpadów, który prowadzi działalność w zakresie zbierania odpadów jest zobowiązany do uzyskania zezwolenia na prowadzenie zbierania zgodnie z art. 41 ust. 1 ustawy z dnia 14 grudnia 2012 r. o odpadach (Dz. U. 2022, poz. 699 t.j.). Transportujący odpady jest zobowiązany do uzyskania wpisu do rejestru zgodnie z art. 50 ust. 1 pkt 8a ww. ustawy o odpadach (Dz. U. 2022, poz. 699 t.j.).

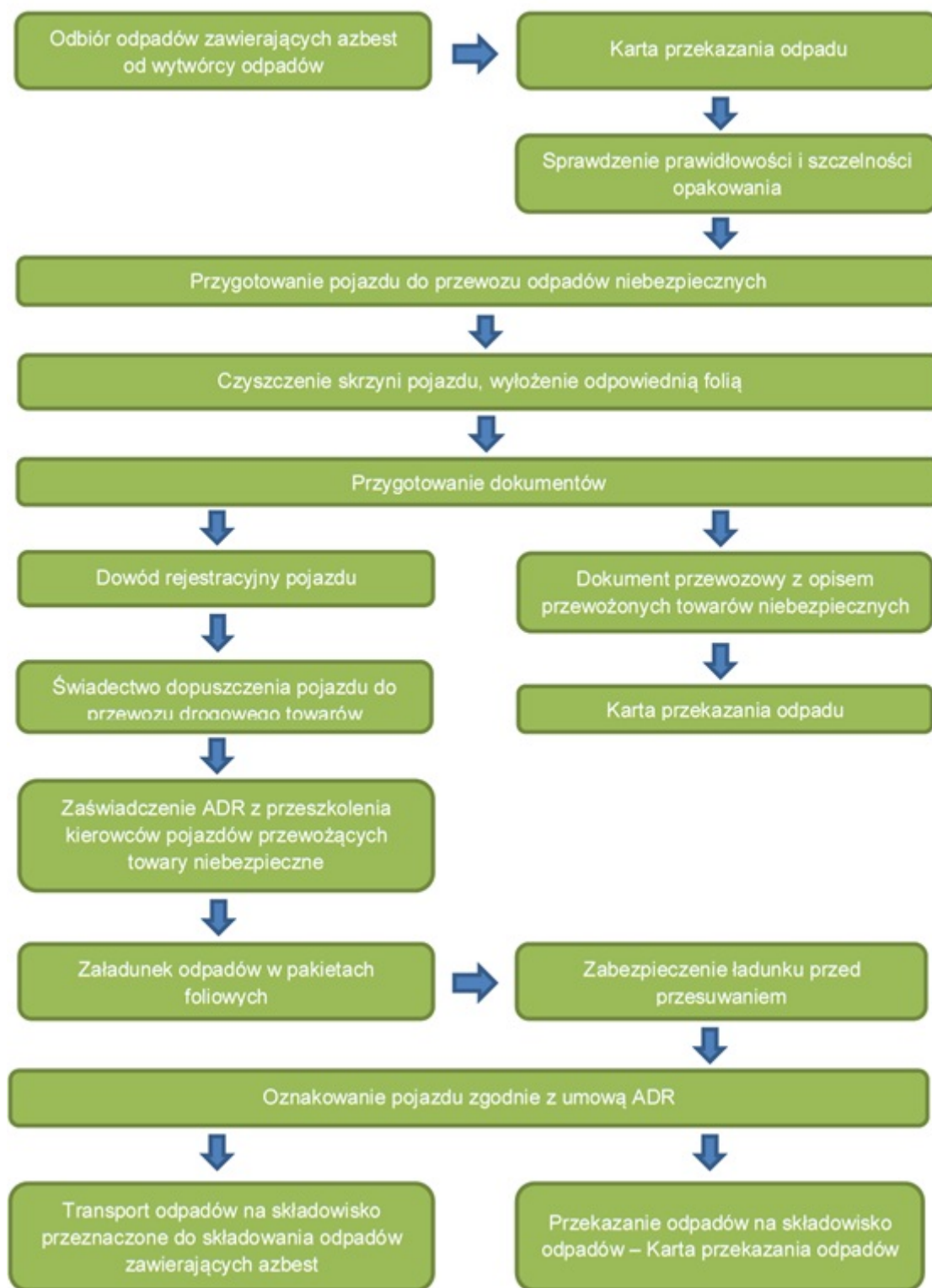
Zgodnie z zapisami ustawy z dnia 19 sierpnia 2011 r. o przewozie towarów niebezpiecznych (Dz. U. 2021, poz. 756 t.j.), do przedsiębiorcy prowadzącego działalność wyłącznie w zakresie transportu odpadów niebezpiecznych na składowisko należy:

1. Posiadanie karty przekazania odpadu z potwierdzeniem przejęcia odpadu.
2. Posiadanie dokumentu przewozowego z opisem odpadów niebezpiecznych.
3. Posiadanie świadectwa dopuszczenia pojazdu do przewozu odpadów niebezpiecznych.
4. Posiadanie przez kierowcę pojazdu zaświadczenia ADR o ukończeniu kursu dla kierowców pojazdów przewożących towary niebezpieczne.
5. Utrzymanie porządku skrzyni ładunkowej pojazdu.
6. Sprawdzenie umocowania przesyłki z odpadami w pojeździe.
7. Sprawdzenie stanu opakowań i ich oznakowania odpowiednim znakiem.

Należy zaznaczyć, iż przekazanie odpadów zawierających azbest przez wytwórcę odpadów innemu posiadaczowi odpadów niebezpiecznych w celu dalszego transportu powinno odbywać się zgodnie z obowiązującymi przepisami prawa. Prowadzący działalność w zakresie transportu odpadów niebezpiecznych zobowiązany jest na wspomnianej karcie do poświadczenia wykonania usługi transportowej. Wykorzystując kartę przekazania odpadów prowadzący działalność w zakresie transportu odpadów prowadzi także ilościową i jakościową ewidencję odpadów.

Odpady zawierające azbest transportowane są na składowisko odpadów niebezpiecznych. Następuje tam przekazanie odpadów posiadaczowi odpadów, czyli zarządcy składowiska i potwierdzenie tej operacji na karcie przekazania odpadu.

Poniższy schemat przedstawia procedurę dotyczącą przygotowania i transportu odpadów niebezpiecznych zawierających azbest.



Rysunek 8. Schemat procedury dotyczącej przygotowania i transportu odpadów niebezpiecznych zawierających azbest.

źródło: Poradnik dla użytkowników wyrobów azbestowych, Warszawa 2008, zaktualizowany w/g stanu prawnego na dzień 04.12.2023 r.

6.5 Unieszkodliwianie odpadów zawierających azbest

Najbardziej powszechnym sposobem unieszkodliwiania azbestu jest jego składowanie. Materiały azbestowe nie mogą być poddawane odzyskowi czy innemu wykorzystaniu. Zgodnie z obowiązującymi przepisami prawa, odpady zawierające azbest mogą być składowane na składowiskach odpadów niebezpiecznych lub na wydzielonych kwaterach składowisk odpadów innych niż niebezpieczne. Zarządca składowiska przyjmując odpady zobowiązany jest do potwierdzenia tego faktu na karcie przekazania odpadu. Deponowanie odpadów zawierających azbest należy prowadzić w sposób zabezpieczający przed emisją pyłu azbestowego do powietrza. Podstawowym zadaniem w tym zakresie jest niedopuszczenie do rozszczelnienia foliowych opakowań, które to zawierają azbest. Opakowania z odpadami powinny być zdejmowane z pojazdu transportującego przy użyciu urządzeń dźwigowych układając je warstwami. Deponowane materiały azbestowe powinny zostać zabezpieczone dodatkową folią lub warstwą gruntu o grubości 5 cm. Zabronione jest poruszanie się pojazdów mechanicznych po powierzchni składowanych odpadów.

Tabela 3. Ogólnodostępne składowiska odpadów zawierających azbest na terenie województwa kujawsko – pomorskiego.

Lp.	Powiat	Gmina	Miejscowość	Status
1.	świecki	Pruszcz	Małociechowo	Ogólnodostępne
2.	radziejowski	Piotrków Kujawski	Bycz	Ogólnodostępne

*bez uwzględnienia składowisk zakładowych

6.6 Rejestr wyrobów zawierających azbest.

Jednym z narzędzi monitoringu realizacji „Programu Oczyszczania Kraju z Azbestu na lata 2009-2032”, prowadzonym przez Ministerstwo Rozwoju jest Baza Azbestowa (www.bazaazbestowa.gov.pl).

Baza azbestowa to narzędzie informatyczne do gromadzenia i przetwarzania informacji uzyskanych z inwentaryzacji wyrobów zawierających azbest, dostępne dla wszystkich jednostek samorządu terytorialnego. Wprowadzanie i aktualizowanie danych w Bazie Azbestowej jest obowiązkiem każdego wójta, burmistrza i prezydenta miasta, a także marszałka województwa. Dane wprowadzane do Bazy Azbestowej pochodzą od właścicieli i użytkowników nieruchomości, na których są wykorzystywane wyroby zawierające azbest. Aktualne dane z inwentaryzacji wyrobów zawierających azbest są podstawą do ubiegania się o środki finansowe na usuwanie wyrobów zawierających azbest.¹⁰

¹⁰www.bazaazbestowa.gov.pl

7. Gospodarowania wyrobami i odpadami zawierającymi azbest

W 2023 r. na terenie Gminy Rogowo przeprowadzona została aktualizacja inwentaryzacji wyrobów zawierających azbest. Z przeprowadzonej inwentaryzacji wynika, że wyroby zawierające azbest na terenie inwentaryzowanego obszaru to faliste i płaskie płyty azbestowo-cementowe, służące jako pokrycie dachowe w budynkach mieszkalnych oraz budynkach zabudowy gospodarczej. Zgodnie z obowiązującymi wytycznymi Ministerstwa Rozwoju, w celu ustalenia ilości wyrobów zawierających azbest w jednostce wagowej, stosuje się wskaźnik przeliczeniowy, który wynosi 15 kg na każdy m² eternitu. Większość zinwentaryzowanych wyrobów charakteryzuje się III stopniem pilności usunięcia.

Wyniki inwentaryzacji wyrobów zawierających azbest zasiliły Bazę Azbestową (www.bazaazbestowa.gov.pl) i są aktualizowane na bieżąco.

W trakcie inwentaryzacji zewidencjonowano wyroby zawierające azbest na 910 posesjach należących do osób fizycznych i prawych. Na posesjach zinwentaryzowano 1 954 lokalizacji azbestu.

Łączną powierzchnię zinwentaryzowanych wyrobów zlokalizowanych na terenie Gminy Rogowo oszacowano na ok. 271 966,07 m², co po przeliczeniu według przelicznika Bazy Azbestowej daje 4 079,491 Mg. Należy tutaj wspomnieć, iż przelicznik Bazy Azbestowej wynosił kiedyś 11, a aktualnie wynosi on 15, czyli na 1 m² powierzchni przypada 15 kg azbestu.

7.1 Rodzaj wyrobów zawierających azbest

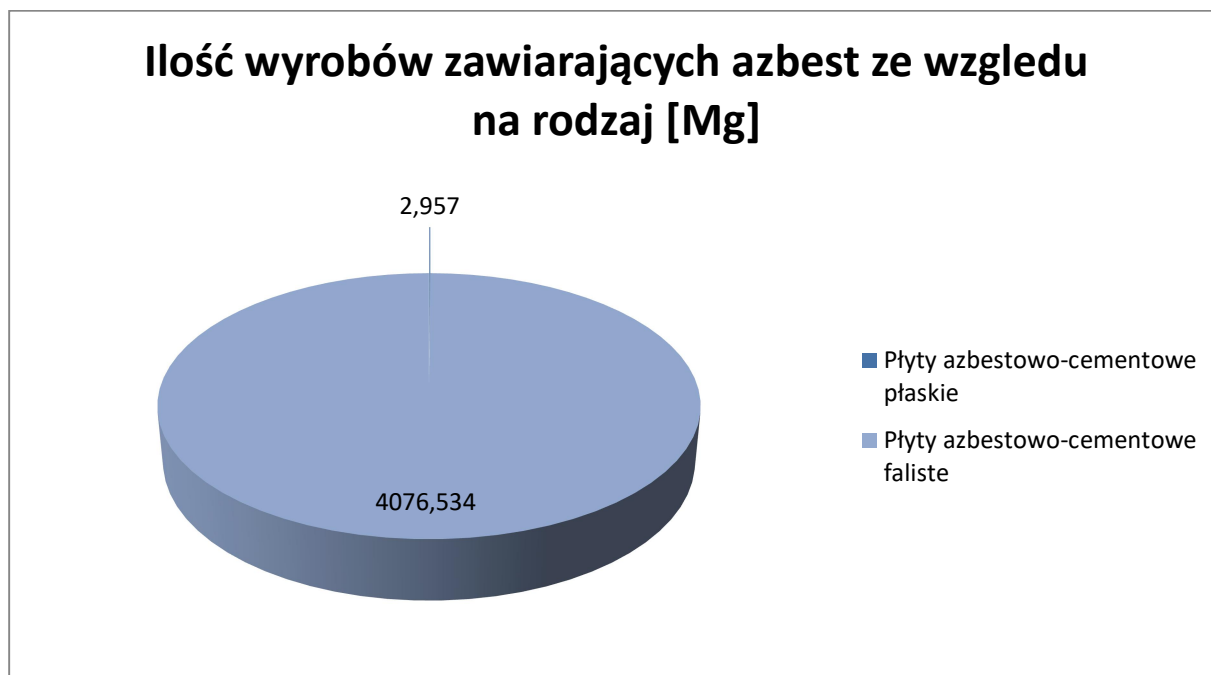
Jak wspomniano powyżej, na terenie Gminy Rogowo występują faliste i płaskie płyty azbestowo-cementowe, służące głównie jako pokrycie dachowe w budynkach mieszkalnych oraz budynkach zabudowy gospodarczej. Na podstawie danych zgromadzonych podczas inwentaryzacji oszacowano, iż powierzchnia pokryć dachowych wykonanych z płyt azbestowo-cementowych płaskich wynosi 197,12 m², natomiast z płyt falistych 271 768,95 m².

Tabela 4. Ilość wyrobów zawierających azbest ze względu na rodzaj.

Lp.	Rodzaj wyrobu	Kod wyrobu	Ilość lokalizacji [szt.]	Ilość wyrobów zawierających azbest [m ²]	Ilość wyrobów zawierających azbest [Mg]
1.	Płyty azbestowo-cementowe płaskie	W01	2	197,12	2,957
2.	Płyty azbestowo-cementowe faliste	W02	1 592	271 768,95	4 076,534
RAZEM			1 594	271 966,07	4 079,491

Źródło: opracowanie własne na podstawie przeprowadzonej inwentaryzacji.

Zinwentaryzowane płyty azbestowo-cementowe falisty stanowią zdecydowaną większość, bo ponad 99% łącznej powierzchni płyt azbestowych na terenie Gminy.



Rysunek 9. Ilość wyrobów zawierających azbest ze względu na rodzaj.
Źródło: opracowanie własne na podstawie przeprowadzonej inwentaryzacji.

7.2 Rozmieszczenie przestrzenne płyt azbestowo – cementowych.

Ilości azbestu zinwentaryzowane w czasie prac terenowych w poszczególnych sołectwach przedstawia tabela poniżej.

Tabela 5. Ilość wyrobów zawierających azbest w podziale na poszczególne miejscowości.

	Miejscowość	Ilość lokalizacji [szt.]	Ilość wyrobów zawierających azbest [m ²]	Ilość wyrobów zawierających azbest [Mg]
1.	Bożacin	34	4 866,16	72,992
2.	Budzisław	102	18 566,3	278,495
3.	Cegielnia	89	10 591,9	158,879
4.	Cotoń	50	7 500,2	112,503
5.	Czewujewo	74	16 555,34	248,330
6.	Gałęzewko	27	2 840,96	42,614

Aktualizacja „Program usuwania azbestu i wyrobów zawierających azbest z terenu Gminy Rogowo na lata 2024 - 2032

	Miejscowość	Ilość lokalizacji [szt.]	Ilość wyrobów zawierających azbest [m²]	Ilość wyrobów zawierających azbest [Mg]
7.	Gałęzewo	65	13 516,29	202,744
8.	Gołabki	12	2 440,43	36,606
9.	Gostomka	19	2 200,82	33,012
10.	Gościeszyn	108	15 526,01	232,890
11.	Gościeszynek	19	3 714,49	66,717
12.	Grochowiska Księżę	33	6 941,52	104,122
13.	Grochowiska Szlacheckie	32	12 086,99	181,305
14.	Izdebno	33	5 607,12	84,107
15.	Lubcz	65	20 734,41	311,016
16.	Łaziska	23	4 197,34	62,960
17.	Mięcierzyn	125	15 860,33	237,905
18.	Niedźwiady	70	14 640,27	219,604
19.	Recz	36	5 810,34	87,155
20.	Rogowo	223	24 053,58	360,789
21.	Rogówko	6	569,65	8,545
22.	Ryszewo	85	15 323,03	229,845
23.	Rzym	25	3 008,58	45,129
24.	Sarnówko	1	190	2,850
25.	Skórki	58	9 519,92	142,799
26.	Szkółki	13	2 412,73	36,191
27.	Ustroń	4	1 365,36	20,480
28.	Wiewiórczyn	78	15 059,31	225,890

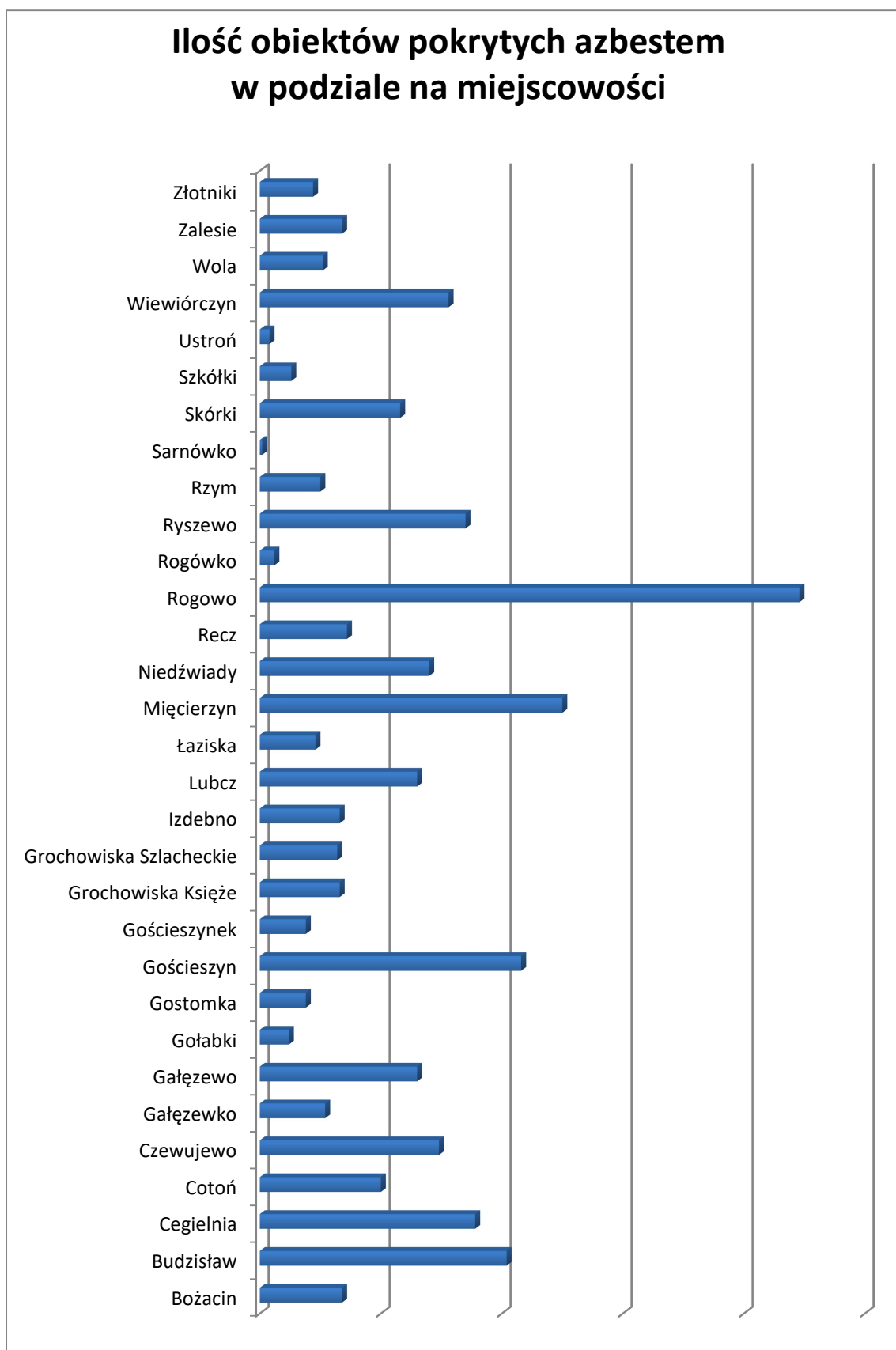
Aktualizacja „Program usuwania azbestu i wyrobów zawierających azbest z terenu Gminy Rogowo na lata 2024 - 2032

	Miejscowość	Ilość lokalizacji [szt.]	Ilość wyrobów zawierających azbest [m²]	Ilość wyrobów zawierających azbest [Mg]
29.	Wola	26	5 165,8	77,487
30.	Zalesie	34	5 705,45	85,582
31.	Złotniki	22	3 901,44	58,522
RAZEM		1 594	271 966,07	4 079,491

Źródło: opracowanie własne na podstawie przeprowadzonej inwentaryzacji.

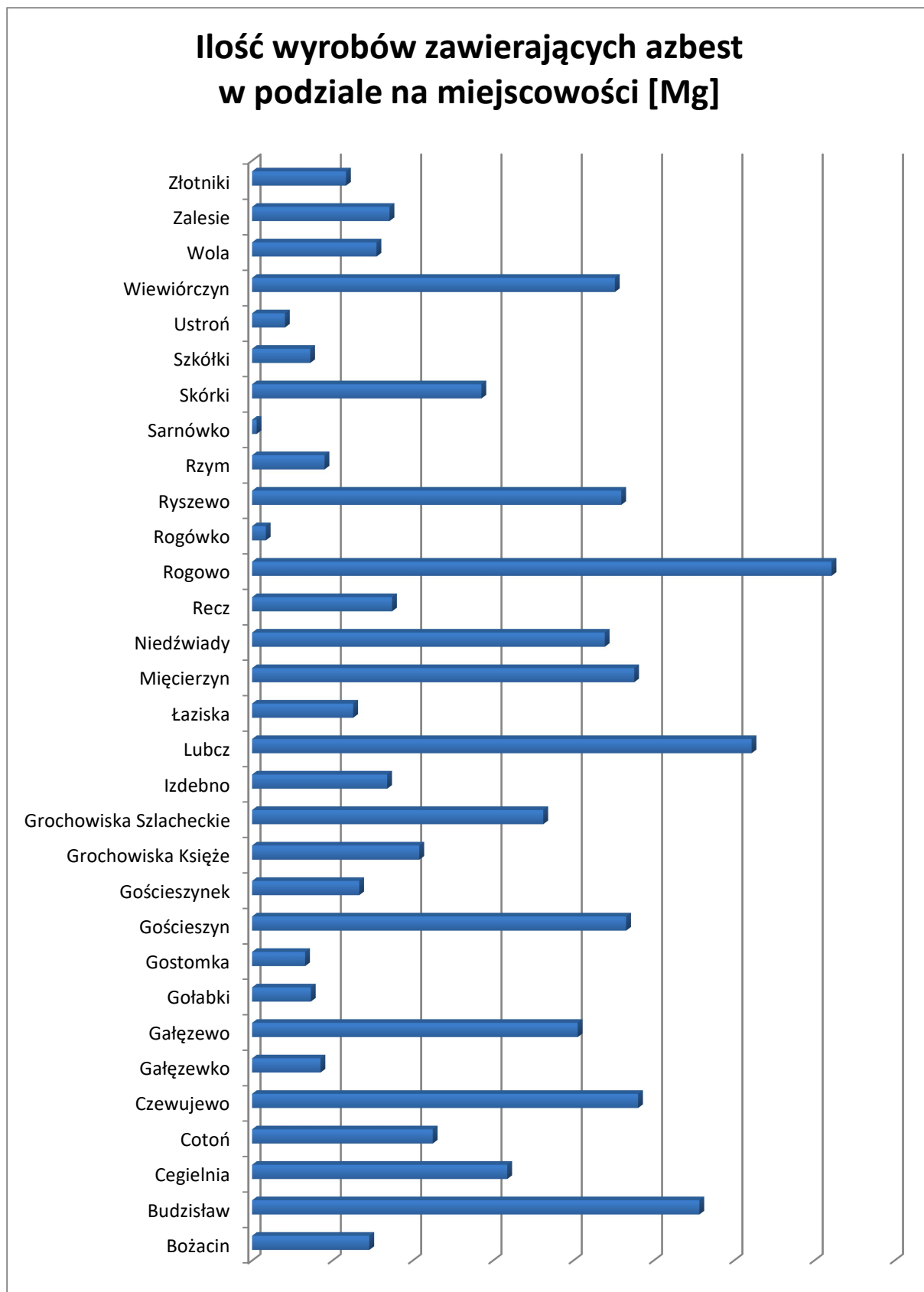
Najwięcej obiektów, w których wykorzystywane są wyroby zawierające azbest jako pokrycia dachowe, znajduje się w miejscowości Rogowo. Ilościowo jednak wielkości te nie rozkładają się proporcjonalnie. Rogowo jest największą miejscowością Gminy, dlatego wyrobów też jest najwięcej. W miejscowości Lubcz jest tylko 65 obiektów pokrytych wyrobami zawierającymi azbest, natomiast pod względem ilości miejscowość ta plasuje się na drugim miejscu – 311 016,15 Mg azbestu. Podobnie sytuacja kształtuje się w innych miejscowościach, gdzie azbest pokrywa sporych rozmiarów budynki gospodarcze.

Dla porównania tej sytuacji poniżej sporządzono dwa wykresy: jeden przedstawia ile jest obiektów w poszczególnych miejscowościach, na których zinwentaryzowano wyroby azbestowe, drugi natomiast obrazuje jaka jest ilość tych wyrobów .



Rysunek 10. Ilość obiektów pokrytych azbestem w podziale na miejscowości.

Źródło: opracowanie własne na podstawie przeprowadzonej inwentaryzacji.



Rysunek 11. Ilość wyrobów zawierających azbest w podziale na miejscowości.

Źródło: opracowanie własne na podstawie przeprowadzonej inwentaryzacji.

7.3 Miejsce występowania wyrobów zawierających azbest

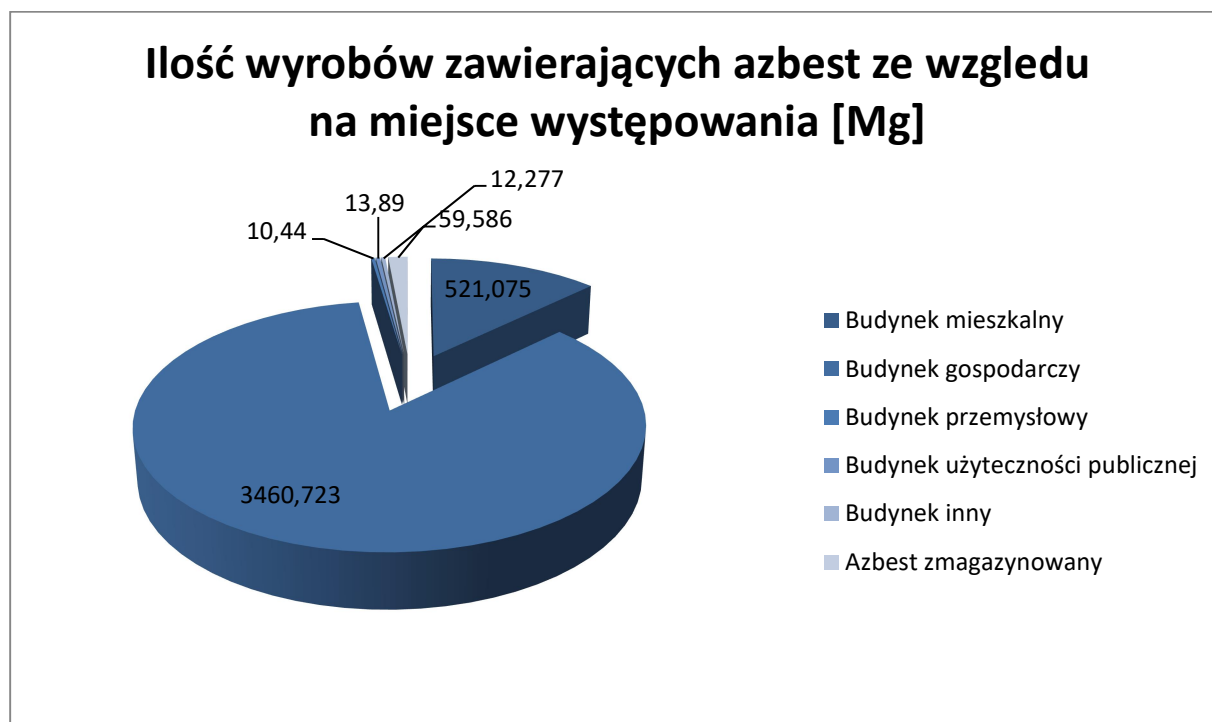
Miejsce występowania wyrobów zawierających azbest przedstawia poniższa tabela.

Tabela 6. Ilość wyrobów zawierających azbest w podziale na rodzaj zabudowy.

Lp.	Rodzaj zabudowy	Ilość lokalizacji [szt.]	Ilość wyrobów zawierających azbest [m ²]	Ilość wyrobów zawierających azbest [Mg]
1.	Budynek mieszkalny	230	34 738,31	521,075
2.	Budynek gospodarczy	1298	230 714,87	3 460,723
3.	Budynek przemysłowy	3	696,02	10,440
4.	Budynek użyteczności publicznej	12	926	13,890
5.	Budynek inny	18	818,45	12,277
6.	Azbest zmagazynowany	33	3 972,42	59,586
RAZEM		1 594	271 966,07	4 079,491

Źródło: opracowanie własne na podstawie przeprowadzonej inwentaryzacji.

Zgodnie z powyższymi danymi można stwierdzić, że zdecydowaną większość budynków pokrytych azbestem stanowią budynki gospodarcze.



Rysunek 12. Ilość wyrobów zawierających azbest ze względu na miejsce występowania.

Źródło: opracowanie własne na podstawie przeprowadzonej inwentaryzacji.

7.4 Stan techniczny wyrobów zawierających azbest

Większość zinwentaryzowanych wyrobów charakteryzuje się III stopniem pilności usunięcia, co oznacza, że ponowna kontrola stanu technicznego wymagana jest za pięć lat.

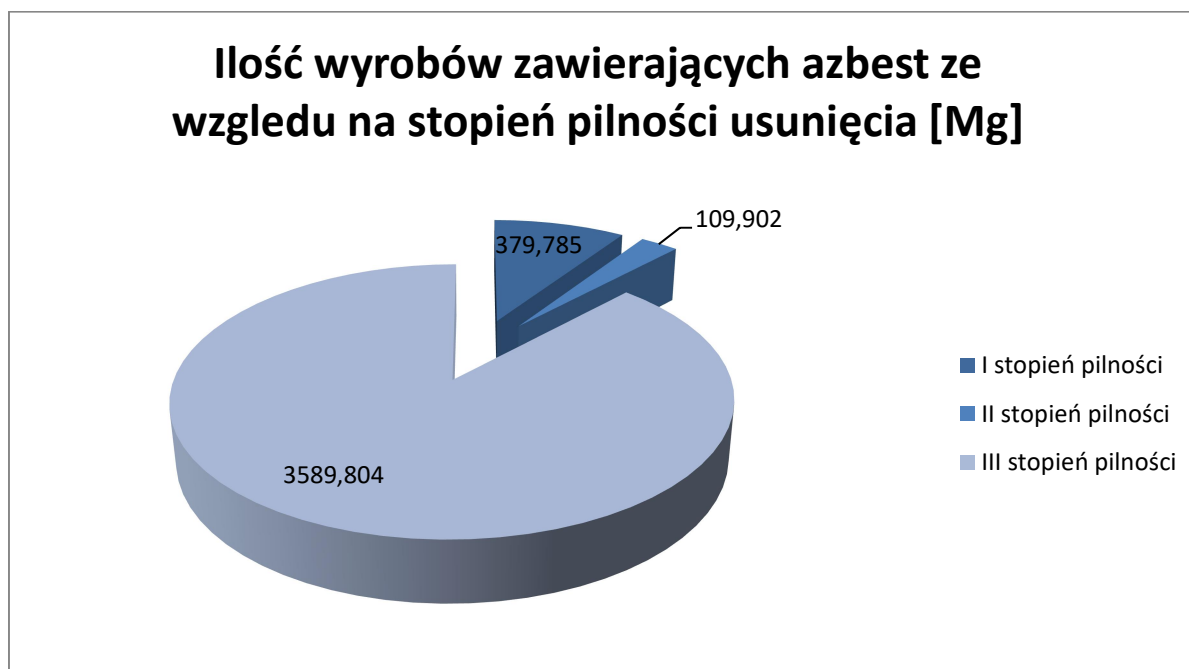
Tabela 7. Stopień pilności usunięcia wyrobów zawierających azbest z terenu Gminy Rogowo.

Lp.	Stopień pilności	Ilość lokalizacji [szt.]	Ilość wyrobów zawierających azbest [m ²]	Ilość wyrobów zawierających azbest [Mg]
1.	I stopień pilności	47	25 318,96	379,785
2.	II stopień pilności	53	7 326,83	109,902
3.	III stopień pilności	1 494	239 320,28	3 589,804
RAZEM		1 594	271 966,07	4 079,491

Źródło: opracowanie własne na podstawie przeprowadzonej inwentaryzacji.

Wizualna ocena jakości wyrobów zawierających azbest wykazała, że:

- 9 % wyrobów zawierających azbest wymaga usunięcia bezzwłocznie, tj. zostały zaliczone do I stopnia pilności,
- 3 % wyrobów zawierających azbest wymaga ponownej oceny w czasie do jednego roku (II stopień pilności),
- 88 % wyrobów azbestowych wymaga ponownej oceny w terminie do 5 lat (III stopień pilności).



Rysunek 13. Ilość wyrobów zawierających azbest ze względu na stopień pilności usunięcia.

Źródło: opracowanie własne na podstawie przeprowadzonej inwentaryzacji.

7.5 Struktura własnościowa obiektów, w których wykorzystywane są wyroby zawierające azbest

Wyroby zawierające azbest znajdujące się na terenie Gminy Rogowo można podzielić na należące do:

- osób fizycznych (mieszkańcy),
- osób posiadających osobowość prawną (budynki użyteczności publicznej, przedsiębiorstwa, obiekty należące do osób fizycznych prowadzących działalność gospodarczą).

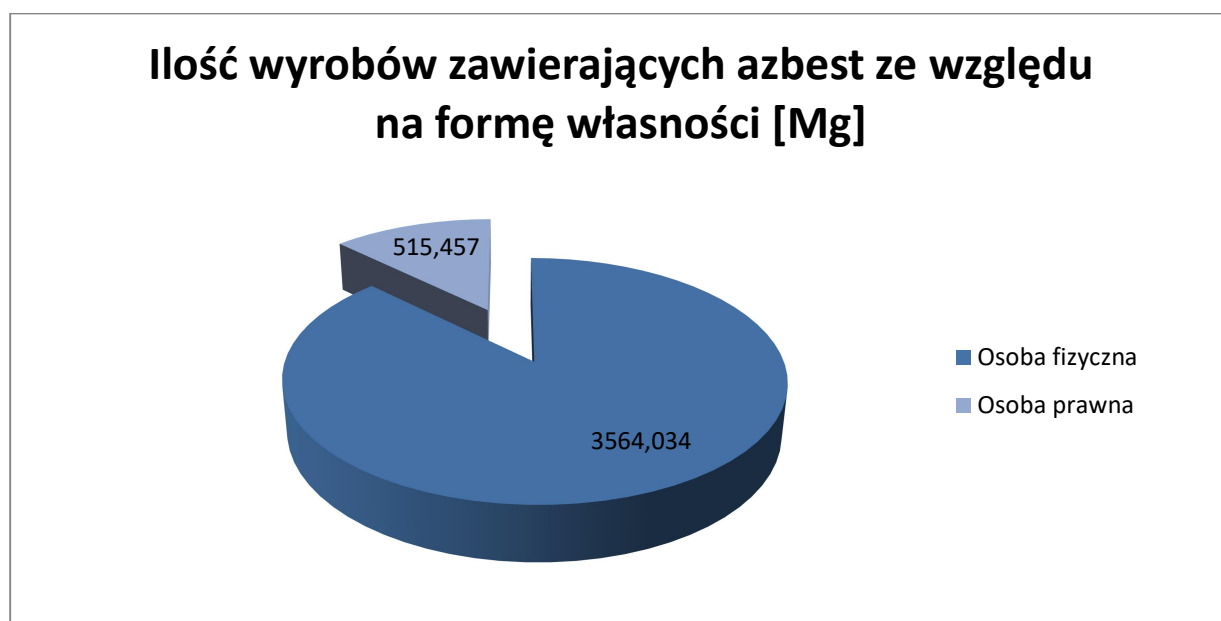
Strukturę własnościową obiektów, w których wykorzystywane są wyroby zawierające azbest przedstawia tabela poniżej.

Tabela 8. Struktura własnościowa wyrobów zawierających azbest.

Lp.	Typ własności	Ilość lokalizacji [szt.]	Ilość wyrobów zawierających azbest [m ²]	Ilość wyrobów zawierających azbest [Mg]
1.	Osoba fizyczna	1512	237 602,28	3 564,034
2.	Osoba prawna	82	34 363,79	515,457
RAZEM		1 594	271 966,07	4 079,491

Źródło: opracowanie własne na podstawie przeprowadzonej inwentaryzacji.

Zdecydowana większość obiektów, w których wykorzystywane są wyroby zawierające azbest należy do osób fizycznych.



Rysunek 14. Ilość wyrobów zawierających azbest ze względu na formę własności.

Źródło: opracowanie własne na podstawie przeprowadzonej inwentaryzacji.

Szczegółowe informacje na temat wyrobów zawierających azbest znajdujących się na terenie Gminy Rogowo zostały zawarte w Bazie Azbestowej (www.bazaazbestowa.gov.pl) i są aktualizowane na bieżąco.

7.6 Sposób unieszkodliwiania wyrobów zawierających azbest

Zbiórka i transport odpadów

Wymagania dotyczące transportu odpadów zawierających azbest przedstawione zostały w rozdziale 4.4. Wybór przedsiębiorcy zajmującego się demontażem oraz transportem wyrobów zawierających azbest leży w gestii użytkownika wyrobów. Przedsiębiorcy prowadzący działalność związaną z tematyką wyrobów zawierających azbest mają możliwość wprowadzenia swoich danych do Bazy azbestowej (www.bazaazbestowa.gov.pl).

Termiczne unieszkodliwianie odpadów azbestowych

Jak wynika z dostępnych kart charakterystyk azbestu, odmiana chryzotylowa topi się w temperaturze przekraczającej 1500°C, natomiast odmiana amfibolowa w temperaturze bliskiej 1200°C. Przedstawione powyżej dane wskazują, iż termiczny kierunek unieszkodliwiania odpadów azbestowych, przy wykorzystaniu dostępnych instalacji do spalania odpadów niebezpiecznych, jest na chwilę obecną nierealny.

Chemiczne unieszkodliwianie odpadów azbestowych

Chemiczny sposób unieszkodliwiania wyrobów zawierających azbest polega na odpowiednim rozdrobieniu odpadów, a następnie ich roztopieniu w 40% roztworze kwasu fluorowodorowego. Produktem przeprowadzonej reakcji są fluorki wapnia oraz krzemionka. Reakcja powinna prowadzona być w reaktorach, w temperaturze 60-65°C. Ograniczeniem rozpowszechnienia tej metody utylizacji są wysokie koszty.

Składowanie odpadów azbestowych

Jest to niewątpliwie najbardziej rozpowszechniony sposób unieszkodliwiania odpadów. Z racji omawianych wcześniej właściwości fizykochemicznych azbestu, z których odporność na działanie czynników atmosferycznych, kruchość i łamliwość stanowią, iż wszelkie prace na składowiskach przyjmujących odpady azbestowe, winny być prowadzone z zachowaniem szczególnych zasad BHP.

Odpady w postaci materiałów zawierających azbest kierowane będą na jedno ze składowisk zlokalizowanych na terenie województwa kujawsko – pomorskiego. Szczegółowe informacje dotyczące funkcjonujących oraz planowanych składowisk zawarte zostały w rozdziale 4.5.

8. Harmonogram realizacji Programu

Zgodnie z *Programem Oczyszczania Kraju z Azbestu na lata 2009-2032*, aby zrealizować trzy główne cele jakimi są:

1. Usunięcie i unieszkodliwienie wyrobów zawierających azbest.
2. Minimalizacja negatywnych skutków zdrowotnych powodowanych kontaktem z włóknami azbestu.
3. Likwidacja szkodliwego oddziaływania azbestu na środowisko, należy skupić się na realizacji zadań, które podzielono na pięć grup tematycznych:
 - Zadania legislacyjne.
 - Działania edukacyjno-informacyjne obejmujące:
 - działania skierowane do dzieci i młodzieży, szkolenia pracowników administracji rządowej i samorządowej,
 - opracowywanie materiałów informacyjnych i edukacyjnych,
 - ocenę i promocję technologii uniecznawiania włókien azbestu w odpadach azbestowych, organizację krajowych i międzynarodowych szkoleń, seminariów, konferencji, kongresów i udział w nich.
 - Zadania w zakresie usuwania wyrobów zawierających azbest obejmujące:
 - usuwanie wyrobów zawierających azbest z obiektów budowlanych,
 - oczyszczanie terenów nieruchomości,
 - oczyszczanie obiektów użyteczności publicznej, miejsc publicznych, terenów byłych zakładów produkujących wyroby zawierające azbest,
 - budowę składowisk odpadów azbestowych oraz budowę instalacji i urządzeń do uniecznawiania włókien azbestu w odpadach azbestowych,
 - zadania wspierające, w tym wsparcie finansowe opracowywania programów usuwania wyrobów zawierających azbest oraz oczyszczania terenów z azbestu na wszystkich szczeblach.
 - Monitoring realizacji Programów postaci elektronicznego Systemu Informacji Przestrzennej monitoringu procesu usuwania wyrobów zawierających azbest.
 - Działania w zakresie oceny narażenia i ochrony zdrowia, w tym działalność Ośrodka Referencyjnego Badań i Oceny Ryzyka Zdrowotnego Związanych z Azbestem.

Realizacja znacznej większości zadań wyznaczonych w ramach wyżej wymienionych grup tematycznych nie leży w gestii samorządów szczebla gminnego, a tym samym Gminy Rogowo.

W poniższej tabeli przedstawiono praktyczne możliwości Gminy Rogowo w kwestii zadań, których realizacja przyczyni się do skutecznej realizacji celów niniejszego Programu, stanowiąc jednocześnie harmonogram działań na lata 2023-2032.

Tabela 9. Harmonogram działań na lata 2023-2032.

Lp.	Zadanie	Zakres działania	Termin realizacji
1.	Działania edukacyjno-informacyjne	<ul style="list-style-type: none">informowanie poprzez stronę internetową lub ulotki o działaniach gminy podjętych w celu likwidacji azbestu,udostępnienie informacji poprzez stronę internetową o aktualnych aktach prawnych regulujących sposób zabezpieczenia, usuwania i unieszkodliwiania wyrobów zawierających azbest.	2023 - 2032
2.	Usuwanie wyrobów zawierających azbest	<ul style="list-style-type: none">prowadzenie rejestru wniosków mieszkańców o dofinansowanie,pozyskiwanie środków na realizację <i>Programu</i>.	
3.	Monitoring realizacji programu	<ul style="list-style-type: none">aktualizacja inwentaryzacji wyrobów zawierających azbest na terenie gminy,sprawozdawczość w zakresie realizacji <i>Programu</i>	

Źródło: opracowanie własne.

9. Koszty realizacji *Programu*

W celu określenia niezbędnych kosztów związanych z realizacją niniejszego *Programu* oszacowane zostały wszelkie potrzebne wielkości dotyczące środków finansowych.

W celu określenia szacunkowych wartości posłużono się obecnymi wskaźnikami oraz cenami materiałów dostępnymi na stronach internetowych podmiotów gospodarczych zajmujących się usługami budowlanymi oraz sprzedażą materiałów budowlanych, prowadzących działalność na terenie lub w pobliżu Gminy Rogowo.

Zgodnie z treścią Programu Oczyszczania Kraju z Azbestu na lata 2009-2032 do roku 2032 należy usunąć i zutylizować wszystkie wyroby zawierające azbest zlokalizowane na terenie Gminy Rogowo.

9.1 Koszty usunięcia wszystkich materiałów zawierających azbest

Na całkowity koszt usunięcia materiałów zawierających azbest składają się: koszt usunięcia materiałów zawierających azbest z obiektu budowlanego oraz koszt transportu i unieszkodliwienia odpadów zawierających azbest.

Dla potrzeb niniejszego *Programu* przyjęto następujące wskaźniki cenowe, odzwierciedlające obowiązujące w województwie kujawsko – pomorskim ceny w 2023 roku.

Tabela 10. Uśredniona cena związana z usuwaniem materiałów azbestowych z terenu Gminy Rogowo.

Usługi	Cena netto
Demontaż azbestu, usługowe pakowanie odpadów poza terenem składowiska.	20 zł / m ²
Koszt transportu i unieszkodliwianie odpadów o kodzie 17 06 05* (materiały konstrukcyjne zawierające azbest).	800 zł / 1 Mg

źródło: firmy zarejestrowane na www.bazaazbestowa.gov.pl

Należy pamiętać, iż na finalną wysokość ceny ww. usług wpływa wiele czynników, m.in.:

- ilość materiałów zawierających azbest,
- rodzaj materiałów zawierających azbest,
- lokalizacja wyrobu zawierającego azbest (np. dach lub ściany),
- w przypadku pokryć dachowych – rodzaj dachu (np. jedno- lub dwuspadowy),
- odległość od miejsca utylizacji odpadów,
- stan materiałów zawierających azbest.

Koszt usuwania, pakowania, unieszkodliwiania odpadów zawierających azbest z terenu Gminy Rogowo oszacowano w oparciu o dane przekazane przez podmioty świadczące tego rodzaju usługi, które zarejestrowane są w Bazie Azbestowej (www.bazaazbestowa.gov.pl) oraz informacje Wojewódzkiego Funduszu Ochrony Środowiska i Gospodarki Wodnej we Rzeszowie. Podczas obliczeń przyjęto, iż materiały zawierające azbest pakowane będą poza terenem składowiska.

10. Możliwości pozyskania środków finansowych na działania związane z usuwaniem azbestu

W myśl *Programu oczyszczania kraju z azbestu na lata 2009-2032* do pokrycia kosztów związanych z usunięciem i unieszkodliwieniem materiałów zawierających azbest zobowiązani są właściciele – zarządcy obiektów.

Urząd Gminy Rogowo podejmuje działania mające na celu usprawnienie procesu usuwania materiałów azbestowych, a także likwidacji skutków ich szkodliwości dla mieszkańców i środowiska. W tym celu jest możliwość skorzystania z dofinansowania ww. działań ze środków własnych.

Zgodnie z „*Programem oczyszczania kraju z azbestu na lata 2009 – 2032*” istnieją następujące podstawowe instrumenty dofinansowania demontażu, transportu i unieszkodliwiania usuniętych wyrobów zawierających azbest:

- Narodowy i Wojewódzki Fundusz Ochrony Środowiska i Gospodarki Wodnej.
- Fundusze Unii Europejskiej.
- Bank Ochrony Środowiska S.A.

W poszczególnych województwach instrumenty finansowe wspierające bezpieczne eliminowanie z użytkowania wyrobów azbestowych oferowane są przez następujące instytucje:

- Wojewódzkie Fundusze Ochrony Środowiska i Gospodarki Wodnej.
- Bank Ochrony Środowiska S.A. (BOŚ) we współpracy z WFOŚiGW.
- Regionalne Programy Operacyjne dla poszczególnych województw.

W poniższych rozdziałach podaje się informacje nt. instrumentów finansowania działań związanych z usuwaniem wyrobów zawierających azbest.

10.1 Narodowy Fundusz Ochrony Środowiska i Gospodarki Wodnej¹¹

W celu wsparcia działań z zakresu ochrony środowiska i gospodarki odpadami, Narodowy Fundusz Ochrony Środowiska w Warszawie opracował „Ogólnopolski program finansowania usuwania wyrobów zawierających azbest”. Celem ww. Programu jest wzrost ilości unieszkodliwionych odpadów zawierających azbest. Planowana wartość wskaźnika osiągnięcia celu wynosi co najmniej 285 715 Mg usuniętych wyrobów zawierających azbest z terenu Polski. Budżet na realizację wskazanego powyżej celu wynosi 100 000 000,00 zł. Realizacja omawianego Programu Priorytetowego zaplanowana została na lata 2019-2023. Beneficjentem końcowym „Ogólnopolskiego programu finansowania usuwania wyrobów zawierających azbest” są gminy, związki międzygminne i powiaty, działające na rzecz właścicieli lub posiadaczy obiektów budowlanych na ich terenie, które otrzymują wsparcie za pośrednictwem Wojewódzkich Funduszy Ochrony Środowiska i Gospodarki Wodnej.

Kwota dofinansowania przedsięwzięcia wynosi odpowiednio:

- do 100 % jego kosztów kwalifikowanych dla gmin o wartości wskaźnika G (wskaźnik dochodów podatkowych na jednego mieszkańca w gminie, o którym mowa w ustawie z dnia 13 listopada 2003 r. o dochodach jednostek samorządu terytorialnego) określonego dla roku poprzedzającego rok złożenia wniosku nie większej niż 1500. (dla określenia poziomu kwalifikowalności kosztów przedsięwzięć realizowanych przez powiaty i związki międzygminne brana pod uwagę jest najwyższa wartość wskaźnika G spośród gmin w powiecie albo gminy wchodzącej w skład związku gmin),
- do 70 % jego kosztów kwalifikowanych dla gmin o wartości wskaźnika G określonego dla roku poprzedzającego rok złożenia wniosku w przedziale powyżej 1500 do 2000,
- do 40 % jego kosztów kwalifikowanych dla gmin o wartości wskaźnika G określonego dla roku poprzedzającego rok złożenia wniosku powyżej 2000.

Dofinansowane są przedsięwzięcia w zakresie demontażu, zbierania, transportu oraz unieszkodliwienia odpadów zawierających azbest, zgodne z gminnymi programami usuwania azbestu i wyrobów zawierających azbest

¹¹ <https://www.gov.pl/web/nfosigw/program-priorytetowy>

10.2 Wojewódzki Fundusz Ochrony Środowiska i Gospodarki Wodnej¹²

Wojewódzki Fundusz Ochrony Środowiska i Gospodarki Wodnej w Toruniu współpracując z Narodowym Funduszem Ochrony Środowiska w Warszawie w ramach „Ogólnopolskiego programu finansowania usuwania wyrobów zawierających azbest” rokrocznie ogłasza nabór wniosków na przedsięwzięcia związane z usuwaniem azbestu występującego na terenie województwa kujawsko – pomorskiego. Nabór wniosków jest realizowany na podstawie umowy udostępnienia środków zawartej z Narodowym Funduszem Ochrony Środowiska i Gospodarki Wodnej z przeznaczeniem na udzielanie dotacji i wspólną realizację Programu „Ogólnopolski Program finansowania usuwania wyrobów zawierających azbest Część 1) Przedsięwzięcia w zakresie demontażu, zbierania, transportu oraz unieszkodliwiania odpadów zawierających azbest, zgodne z gminnymi programami usuwania azbestu i wyrobów zawierających azbest”

10.3 Bank Ochrony Środowiska S.A.¹³

Bank Ochrony Środowiska S.A. to uniwersalny bank komercyjny, który specjalizuje się w finansowaniu przedsięwzięć proekologicznych. BOŚ współpracuje z polskimi i zagranicznymi instytucjami finansowymi, będącymi między innymi funduszami i fundacjami działającymi na rzecz ochrony środowiska. Bank Ochrony Środowiska S.A. oferuje możliwość finansowania do 90% kosztów inwestycji udzielając kredytów o preferencyjnym oprocentowaniu.

10.4 Ministerstwo Rozwoju i Technologii¹⁴

Co roku Ministerstwo Rozwoju i Technologii wspiera finansowo realizację zadań wynikających z „Programu Oczyszczania Kraju z Azbestu na lata 2009-2032”. Większość działań ukierunkowanych jest na wsparcie jednostek samorządu terytorialnego, w formie bezpośredniego wsparcia np. na opracowanie inwentaryzacji wyrobów zawierających azbest lub też pośrednio w formie materiałów informacyjno – edukacyjnych: ulotek, plakatów, poradników. Działania realizowane są w formule konkursu Azbest. Wymogiem uczestnictwa w konkursie jest opracowany i uchwalony Program usuwania wyrobów zawierających azbest, a także przeprowadzona inwentaryzacja wyrobów azbestowych z uwzględnieniem numerów ewidencyjnych działek i obszarów ewidencyjnych. Konkursowy tryb wyboru wykonawców zadań umożliwia realizację i finansowanie działań innowacyjnych, ale zawsze zgodnych z zadaniami wskazanymi w Programie.

10.5 Agencja Modernizacji i Restrukturyzacji Rolnictwa¹⁵

We wrześniu 2022 r. ogłoszono nabór wniosków o objęcie wsparciem przedsięwzięć polegających na wymianie w gospodarstwach rolnych pokryć dachowych wykonanych

¹² <https://w.wfosigw.lodz.pl/>

¹³ <https://www.gov.pl/web/rozwoj-technologia/finansowanie-usuwania-azbestu1>

¹⁴ <https://www.gov.pl/web/rozwoj-technologia/finansowanie-usuwania-azbestu1>

¹⁵ <https://www.gov.pl/web/arimr/wymiana-w-gospodarstwach-rolnych-pokryc-dachowych-wykonanych-z-materialow-zawierajacych-azbest>

z materiałów zawierających azbest w ramach inwestycji A1.4.1. „Inwestycje na rzecz dywersyfikacji i skracania łańcucha dostaw produktów rolnych i spożywczych oraz budowy odporności podmiotów uczestniczących w łańcuchu”, objętej Krajowym Planem Odbudowy i Zwiększania Odporności (Plan Rozwojowy), za realizację której odpowiedzialny jest Minister Rolnictwa i Rozwoju Wsi.

Zakres wsparcia to już nie tylko demontaż i utylizacja, jak w przypadku obecnie prowadzonego programu przez Narodowy Fundusz Ochrony Środowiska i Gospodarki Wodnej, ale też wymiana dachu z udziałem pomocy publicznej.

Kwota przeznaczona na wsparcie przedsięwzięć w latach 2022–2025 wynosi 325,35 mln zł. Na nabór wniosków z 2022 r. przewidziano 65,070 mln zł. Istnieje możliwość zwiększenia kwoty przeznaczonej na nabór wniosków w przypadku dużego zainteresowania realizacją przedsięwzięć lub zmniejszenia w przypadku braku zainteresowania.

Wsparcia ma być udzielane na wymianę pokrycia dachowego, które zawiera azbest i zastąpienie go nowym pokryciem dachowym wolnym od azbestu. Pomoc dedykowana jest budynkom służącym do produkcji rolniczej, na powierzchni nie większej niż 500 m². Wsparcie może być udzielone osobie fizycznej, która podlega ubezpieczeniu społecznemu rolników z mocy ustawy z dnia 20 grudnia 1990 r. o ubezpieczeniu społecznym rolników (Dz. U. z 2022 r. poz. 933 i 1155) jako rolnik lub której przyznano płatności bezpośrednie w rozumieniu ustawy z dnia 5 lutego 2015 r. o płatnościach w ramach systemów wsparcia bezpośredniego (Dz. U. z 2022 r. poz. 1775) co najmniej w roku poprzedzającym rok złożenia wniosku o objęcie wsparciem, jeżeli:

- jest właścicielem lub współwłaścicielem budynku, na którym będzie wymieniane pokrycie dachu,
- ma nadany numer identyfikacyjny w trybie przepisów ustawy z dnia 18 grudnia 2003 r. o krajowym systemie ewidencji producentów, ewidencji gospodarstw rolnych oraz ewidencji wniosków o przyznanie płatności (Dz. U. z 2022 r. poz. 203, 219 i 1270),
- jest pełnoletnia.

Aby otrzymać płatność końcową, rolnik będzie musiał przed zakończeniem przedsięwzięcia, do dnia złożenia wniosku o taką wypłatę końcową, zobowiązać się do zgłoszenia gminie wymienionego pokrycia dachowego do utylizacji.

Wsparcia udziela się na przedsięwzięcia, które:

- nie zostały rozpoczęte przed dniem złożenia wniosku o objęcie wsparciem,
- nie może trwać dłużej niż 12 miesięcy od dnia zawarcia umowy,
- dotyczy pokrycia dachowego na całym budynku.

Przedsięwzięcie może trwać nie dłużej niż rok od zawarcia umowy o objęcie przedsięwzięcia wsparciem z ostatecznym odbiorcą wsparcia i nie później niż do końca grudnia 2025 r.

11. Monitoring realizacji Programu

Monitoring realizacji *Programu usuwania azbestu i wyrobów zawierających azbest z terenu Gminy Rogowo na lata 2024 – 2032* pozwoli na bieżącą analizę, a także kontrolę zgodności założeń *Programu* z rzeczywistymi działaniami, które podejmowane będą przez właścicieli obiektów.

W celu umożliwienia prowadzenia monitoringu realizacji *Programu*, wyznaczono wskaźniki, służące do oceny wdrażania niniejszego *Programu*. Wskaźniki te zestawione zostały poniżej.

Tabela 11. Wskaźniki monitoringu Programu usuwania azbestu.

Lp.	Wskaźnik monitoringu
1.	Ilość wyrobów zawierających azbest w m ² (płyty azbestowo-cementowe W01, W02).
2.	Ilość wyrobów zawierających azbest w Mg (płyty azbestowo-cementowe W01, W02)
3.	Szacowany koszt usunięcia i utylizacji wszystkich wyrobów zawierających azbest

źródło: Opracowanie własne.

Na podstawie danych zgromadzonych w Bazie Azbestowej (www.bazaazbestowa.gov.pl) oraz przedstawionych powyżej wskaźników należy dokonywać oceny wdrażania *Programu*.

12. Streszczenie

W treści *Programu* przedstawiono charakterystykę azbestu z uwzględnieniem budowy i rodzaju azbestu, właściwości i zastosowania azbestu, źródeł narażenia na działanie azbestu oraz wpływu azbestu na organizm człowieka. W sposób opisowy oraz na schematach podano sposoby postępowania z materiałami zawierającymi azbest, w tym: obowiązki i postępowanie właścicieli i zarządców przy użytkowaniu obiektów i terenów z wyrobami zawierającymi azbest, obowiązki i postępowanie przy usuwaniu wyrobów zawierających azbest oraz ich transportu. Podano lokalizację składowisk odpadów zawierających azbest.

Zgodnie z obowiązującymi wytycznymi, w celu ustalenia ilości wyrobów zawierających azbest w jednostce wagowej, stosuje się wskaźnik przeliczeniowy, który wynosi 15 kg na każdy m² eternitu. Przelicznik ten dotyczy pokryć dachowych i elewacyjnych, zawierających azbest. Z przedstawionych danych wynika, że wyroby zawierające azbest na terenie Gminy Rogowo to głównie faliste i płaskie płyty azbestowo-cementowe służące, jako pokrycie dachowe w budynkach mieszkalnych oraz budynkach zabudowy gospodarczej. Większość zinwentaryzowanych wyrobów charakteryzuje się III stopniem pilności usunięcia. Obiekty, w których znajdują się wyroby zawierające azbest na terenie Gminy Rogowo to głównie domy mieszkalne oraz budynki gospodarcze. Szczegółowe informacje na temat rodzaju oraz ilości wyrobów zawierających azbest występujących na terenie Gminy Rogowo zawarte zostały w wynikach inwentaryzacji wyrobów zawierających azbest na terenie Gminy Rogowo, które wprowadzone zostały do rządowej Bazy Azbestowej (www.bazaazbestowa.gov.pl). Przewidywany koniec realizacji Programu wyznaczony został zgodnie z *Programem Oczyszczania Kraju z Azbestu*

i przypada na rok 2032. Data ta wydaje się odległa, jednak z uwagi na ilość materiałów zawierających azbest na terenie Gminy Rogowo oraz koszty związane z ich usunięciem, należy systematycznie realizować założenia niniejszego *Programu*.

Zgodnie z obowiązującym stanem prawnym właściciele i zarządcy wyrobów zawierających azbest zobligowani są do corocznego składania informacji o wyrobach zawierających azbest wraz z przeprowadzoną oceną stanu i możliwości bezpiecznego użytkowania wyrobów zawierających azbest. Wzory formularzy stanowią załącznik nr 1 i nr 2 do niniejszego Programu.

13. Materiały źródłowe

1. GUS – Bank danych lokalnych; www.stat.gov.pl/bdl/;
2. <http://www.funduszeuropejskie.gov.pl/>;
3. Plan usuwania wyrobów zawierających azbest z obiektów użyteczności publicznej stanowiących lub będących w zarządzaniu, administrowaniu przez organy administracji publicznej na szczeblu wojewódzkim, powiatowym i gminnym;
4. Program Oczyszczania Kraju z Azbestu na lata 2009-2032;
5. www.bazaazbestowa.pl;
6. www.nfosigw.gov.pl;
7. www.wfosigw.lublin.pl
8. www.bosbank.pl;
9. www.gov.pl/web/rozwoj-technologie.

ZAŁĄCZNIK NR 1 - INFORMACJA O WYROBACH ZAWIERAJĄCYCH AZBEST

INFORMACJA O WYROBACH ZAWIERAJĄCYCH AZBEST¹⁾

1. Nazwa miejsca/urządzenia/instalacji, adres²⁾:
województwo kujawsko-pomorskie, powiat żniński, Gmina Rogowo
.....
2. Wykorzystujący wyroby zawierające azbest – imię i nazwisko lub nazwa i adres:
.....
3. Tytuł własności.....
4. Rodzaj zabudowy³⁾:
 - budynek mieszkalny,
 - budynek gospodarczy,
 - budynek przemysłowy,
 - budynek mieszkalno-gospodarczy,
 - inny.
5. Numer działki ewidencyjnej⁴⁾:
.....
6. Numer obrębu ewidencyjnego⁴⁾:
.....
7. Nazwa, rodzaj wyrobu⁵⁾:
 - płyty azbestowo-cementowe faliste stosowane w budownictwie,
 - płyty azbestowo-cementowe płaskie stosowane w budownictwie,
 - inne:.....
8. Ilość posiadanych wyrobów⁶⁾:
.....m²
9. Stopień pilności⁷⁾:
 - I - wymagane pilnie usunięcie (wymiana na wyrób bezazbestowy) lub zabezpieczenie,
 - II - wymagana ponowna ocena w terminie do 1 roku,
 - III - wymagana ponowna ocena w terminie do 5 lat.
10. Zaznaczenie miejsca występowania wyrobów⁸⁾:
 - a) nazwa i numer dokumentu:
.....
 - b) data ostatniej aktualizacji:
.....
11. Przewidywany termin usunięcia wyrobów:
rok 2032 /
12. Ilość usuniętych wyrobów zawierających azbest przekazanych do unieszkodliwienia⁶⁾:
.....

Data:.....2022 r.

Podpis:.....

¹⁾ Za wyrób zawierający azbest uznaje się każdy wyrób zawierający wagowo 0,1 % lub więcej azbestu.

²⁾ Adres faktycznego miejsca występowania azbestu należy uzupełnić w następującym formacie: województwo, powiat, gmina, miejscowość, ulica, numer nieruchomości.

³⁾ Należy podać rodzaj zabudowy: budynek mieszkalny, budynek gospodarczy, budynek przemysłowy, budynek mieszkalno-gospodarczy, inny.

⁴⁾ Należy podać numer działki ewidencyjnej i numer obrębu ewidencyjnego faktycznego miejsca występowania azbestu.

⁵⁾ Przy określaniu rodzaju wyrobu zawierającego azbest należy stosować następującą klasyfikację:

– płyty azbestowo-cementowe płaskie stosowane w budownictwie, – płyty faliste azbestowo-cementowe stosowane w budownictwie, – rury i złącza azbestowo-cementowe, – rury i złącza azbestowo-cementowe pozostawione w ziemi, – izolacje natryskowe środkami zawierającymi w swoim składzie azbest, – wyroby cierne azbestowo-kauczukowe, – przędza specjalna, w tym włókna azbestowe obrobione, – szczeliwa azbestowe, – taśmy tkane i plecione, sznury i sznurki, – wyroby azbestowo-kauczukowe, z wyjątkiem wyrobów ciernych, – papier, tektura, – drogi zabezpieczone (drogi utwardzone odpadami zawierającymi azbest przed wejściem w życie ustawy z dnia 19 czerwca 1997 r. o zakazie stosowania wyrobów zawierających azbest, po trwałym zabezpieczeniu przed emisją włókien azbestu), – drogi utwardzone odpadami zawierającymi azbest przed wejściem w życie ustawy z dnia 19 czerwca 1997 r. o zakazie stosowania wyrobów zawierających azbest, ale niezabezpieczone trwale przed emisją włókien azbestu,

– inne wyroby zawierające azbest, oddzielnie niewymienione, w tym papier i tektura; podać jakie.

⁶⁾ Ilość wyrobów zawierających azbest należy podać w jednostkach właściwych dla danego wyrobu (kg, m², m³, m.b., km).

⁷⁾ Według „Oceny stanu i możliwości bezpiecznego użytkowania wyrobów zawierających azbest” określonej w załączniku nr 1 do rozporządzenia Ministra Gospodarki, Pracy i Polityki Społecznej z dnia 2 kwietnia 2004 r. w sprawie sposobów i warunków bezpiecznego użytkowania i usuwania wyrobów zawierających azbest (Dz. U. Nr 71, poz. 649 oraz z 2010 r. Nr 162, poz. 1089).

⁸⁾ Nie dotyczy osób fizycznych niebędących przedsiębiorcami. Należy podać nazwę i numer dokumentu oraz datę jego ostatniej aktualizacji, w którym zostały oznaczone miejsca występowania wyrobów zawierających azbest, w szczególności planu sytuacyjnego terenu instalacji lub urządzenia zawierającego azbest, dokumentacji technicznej.

ZAŁĄCZNIK NR 2 - OCENA STANU I MOŻLIWOŚCI BEZPIECZNEGO UŻYTKOWANIA WYROBÓW ZAWIERAJĄCYCH AZBEST

OCENA

stanu i możliwości bezpiecznego użytkowania wyrobów zawierających azbest

Nazwa miejsca/obiektu/urządzenia budowlanego/instalacji przemysłowej:

pokrycie dachu,

elewacja,

inne:.....

Adres miejsca/obiektu/urządzenia budowlanego/instalacji przemysłowej:

Gmina Rogowo.....

Rodzaj zabudowy¹⁾:

budynek mieszkalny,

budynek gospodarczy,

budynek przemysłowy,

budynek mieszkalno-gospodarczy,

inne.

Numer działki ewidencyjnej²⁾:

Numer obrębu ewidencyjnego²⁾:

Nazwa, rodzaj wyrobu³⁾:

płyty azbestowo-cementowe faliste stosowane w budownictwie,

płyty azbestowo-cementowe płaskie stosowane w budownictwie,

inne:.....

Ilość wyrobów⁴⁾:

Data sporządzenia poprzedniej oceny⁵⁾:

Grupa/ nr	Rodzaj i stan wyrobu	Punkty	Ocena
1	2	3	4
I	Sposób zastosowania azbestu		
1	Powierzchnia pokryta masą natryskową z azbestem (torkret)	30	
2	Tynk zawierający azbest	30	
3	Lekkie płyty izolacyjne z azbestem (ciężar obj. < 1 000 kg/m ³)	25	
4	Pozostałe wyroby z azbestem (np. pokrycia dachowe, elewacyjne)	10	
II	Struktura powierzchni wyrobu z azbestem		
5	Duże uszkodzenia powierzchni, naruszona struktura włókien	60	
6	Niewielkie uszkodzenia powierzchni (rysy, odpryski, załamania), naruszona struktura włókien	30	
7	Ścisła struktura włókien przy braku warstwy zabezpieczającej lub jej dużych ubytkach	15	
8	Warstwa zabezpieczająca bez uszkodzeń	0	
III	Możliwość uszkodzenia powierzchni wyrobu z azbestem		
9	Wyrób jest przedmiotem jakichś prac	30	
10	Wyrób bezpośrednio dostępny (do wysokości 2 m)	15	
11	Wyrób narażony na uszkodzenia mechaniczne	10	
12	Wyrób narażony na wstrząsy i drgania lub czynniki atmosferyczne	10	
13	Wyrób nie jest narażony na wpływy zewnętrzne	0	
IV	Miejsce usytuowania wyrobu w stosunku do pomieszczeń użytkowych		
14	Bezpośrednio w pomieszczeniu	30	
15	Za zawieszonym, nieszczelnym sufitem lub innym pokryciem	25	
16	W systemie wywietrzania pomieszczenia (kanały wentylacyjne)	25	
17	Na zewnątrz obiektu (np. tynk)	20	
18	Elementy obiektu (np. osłony balkonowe, filarki międzyokienne)	10	
19	Za zawieszonym szczelnym sufitem lub innym pokryciem, ponad pyłoszczelną	5	

Aktualizacja „Program usuwania azbestu i wyrobów zawierających azbest z terenu Gminy Rogowo na lata 2024 - 2032

	powierzchnią lub poza szczelnym kanałem wentylacyjnym		
20	Bez kontaktu z pomieszczeniem (np. na dachu odizolowanym od pomieszczeń mieszkalnych)	0	
V	Wykorzystanie miejsca/obiektu/urządzenia budowlanego/instalacji przemysłowej		
21	Regularne przez dzieci, młodzież lub sportowców	40	
22	Stale lub częste (np. zamieszkanie, miejsce pracy)	30	
23	Czasowe (np. domki rekreacyjne)	15	
24	Rzadkie (np. strychy, piwnice, komórki)	5	
25	Nieużytkowane (np. opuszczone zabudowania mieszkalne lub gospodarskie, wyłączone z użytkowania obiekty, urządzenia lub instalacje)	0	
SUMA PUNKTÓW OCENY			
STOPIEŃ PILNOŚCI			

UWAGA: W każdej z pięciu grup arkusza należy wskazać co najmniej jedną pozycję. Jeśli w grupie zostanie wskazana więcej niż jedna pozycja, sumując punkty z poszczególnych grup, należy uwzględnić tylko pozycję o najwyższej punktacji w danej grupie. Sumaryczna liczba punktów pozwala określić stopień pilności:

Stopień pilności I od 120 punktów

wymagane pilnie usunięcie (wymiana na wyrób bezazbestowy) lub zabezpieczenie

Stopień pilności II od 95 do 115 punktów

wymagana ponowna ocena w terminie do 1 roku

Stopień pilności III do 90 punktów

wymagana ponowna ocena w terminie do 5 lat

.....
Oceniający
(imię i nazwisko)

..... r., Rogowo
(data, miejscowość)

.....
Właściciel/Zarządca
(podpis)

.....
(adres lub pieczęć z adresem)

Objaśnienia:

- 1) Należy podać rodzaj zabudowy: budynek mieszkalny, budynek gospodarczy, budynek przemysłowy, inny.
- 2) Należy podać numer obrębu ewidencyjnego i numer działki ewidencyjnej faktycznego miejsca występowania azbestu.
- 3) Przy określaniu rodzaju wyrobu zawierającego azbest należy stosować następującą klasyfikację:
 - płyty azbestowo-cementowe płaskie stosowane w budownictwie,
 - płyty faliste azbestowo-cementowe dla budownictwa,
 - rury i złącza azbestowo-cementowe,
 - izolacje natryskowe środkami zawierającymi w swoim składzie azbest,
 - wyroby cierne azbestowo-kauczukowe,
 - przędza specjalna, w tym włókna azbestowe obrobione,
 - szczeliwa azbestowe,
 - taśmy tkane i plecione, sznury i sznurki,
 - wyroby azbestowo-kauczukowe, z wyjątkiem wyrobów ciernych,
 - papier, tektura,
 - inne wyroby zawierające azbest, oddzielnie niewymienione, w tym papier i tektura, podać jakie.
- 4) Ilość wyrobów azbestowych podana w jednostkach masy (Mg) oraz w jednostkach właściwych dla danego wyrobu (m², m³, mb).
- 5) Należy podać datę przeprowadzenia poprzedniej oceny; jeśli jest to pierwsza ocena, należy wpisać „pierwsza ocena”.

Spis tabel

Tabela 1. Charakterystyka właściwości fizykochemicznych wybranych odmian azbestu	11
Tabela 2. Materiały zawierające azbest w gospodarstwach domowych.....	13
Tabela 3. Ogólnodostępne składowiska odpadów zawierających azbest na terenie województwa kujawsko – pomorskiego.	25
Tabela 4. Ilość wyrobów zawierających azbest ze względu na rodzaj.	26
Tabela 5. Ilość wyrobów zawierających azbest w podziale na poszczególne miejscowości.	27
Tabela 6. Ilość wyrobów zawierających azbest w podziale na rodzaj zabudowy.....	32
Tabela 7. Stopień pilności usunięcia wyrobów zawierających azbest z terenu Gminy Rogowo.....	33
Tabela 8. Struktura własnościowa wyrobów zawierających azbest.....	34
Tabela 9. Harmonogram działań na lata 2023-2032.	37
Tabela 10. Uśredniona cena związana z usuwaniem materiałów azbestowych z terenu Gminy Rogowo.....	38
Tabela 11. Wskaźniki monitoringu Programu usuwania azbestu.	42

Spis rysunków

Rysunek 1. Położenie Gminy Rogowo na tle powiatu żnińskiego i woj. kujawsko - pomorskiego.....	5
Rysunek 2. Gmina Rogowo w podziale na obręby.....	6
Rysunek 3. Gmina Rogowo na tle powiatu żnińskiego.....	7
Rysunek 4. Schemat procedury dotyczącej obowiązków i postępowania właścicieli i zarządców przy użytkowaniu obiektów i terenów z wyrobami zawierającymi azbest.....	16
Rysunek 5. Schemat procedury dotyczącej obowiązków i postępowania właścicieli i zarządców przy usuwaniu wyrobów zawierających azbest z obiektów i terenów zlokalizowanych na terenie Gminy Rogowo.....	17
Rysunek 6. Wzór oznakowania wyrobów, odpadów i opakowań zawierających azbest lub wyroby zawierające azbest, a także miejsca ich występowania.....	21
Rysunek 7. Schemat procedury dotyczącej prac polegających na usuwaniu wyrobów zawierających azbest, wytwarzania odpadów niebezpiecznych wraz z oczyszczaniem obiektu/terenu/instalacji.....	22
Rysunek 8. Schemat procedury dotyczącej przygotowania i transportu odpadów niebezpiecznych zawierających azbest.	24
Rysunek 9. Ilość wyrobów zawierających azbest ze względu na rodzaj.	27
Rysunek 10. Ilość obiektów pokrytych azbestem w podziale na miejscowości.	30
Rysunek 11. Ilość wyrobów zawierających azbest w podziale na miejscowości.	31
Rysunek 12. Ilość wyrobów zawierających azbest ze względu na miejsce występowania. ...	32
Rysunek 13. Ilość wyrobów zawierających azbest ze względu na stopień pilności usunięcia.	33
Rysunek 14. Ilość wyrobów zawierających azbest ze względu na formę własności.....	34

UZASADNIENIE

Obowiązek opracowania programów usuwania azbestu przez Wójta Gminy Rogowo wynika z „Programu Oczyszczania Kraju z Azbestu na lata 2009-2032” przyjętego Uchwałą Nr 122/2009 Rady Ministrów z dnia 14 lipca 2009 r. (M.P. 2009 nr 50 poz. 735), zm. Uchwałą Nr 39/2010 Rady Ministrów z dnia 15 marca 2010 r. (M.P. 2010 nr 33 poz. 481).

Program jest opracowaniem omawiającym aktualną sytuację na terenie Gminy Rogowo, w zakresie występowania wyrobów zawierających azbest. Dokument wskazuje na potrzebę podjęcia prac związanych z demontażem, transportem i unieszkodliwianiem wyrobów zawierających azbest. Program stanowi także podstawowy dokument wspierający pozyskiwanie środków zewnętrznych na zadania zmierzające do oczyszczenia terenu Gminy Rogowo z wyrobów zawierających azbest.

Program powstał w nawiązaniu do obowiązujących uwarunkowań prawnych, dostępnych możliwości finansowania usuwania azbestu oraz dotychczas prowadzonej polityki w tym zakresie.

W celu określenia ilości azbestu i wyrobów zawierających azbest na terenie Gminy Rogowo przeprowadzono szczegółową inwentaryzację zasobów azbestu oraz wyrobów azbestowych, polegającą na spisie z natury. Zebrane dane były podstawą do opracowania aktualizacji "Programu usuwania azbestu i wyrobów zawierających azbest z terenu Gminy Rogowo na lata 2024-2032". Uzyskane w trakcie inwentaryzacji dane wprowadzono do Bazy Azbestowej, dostępnej pod adresem www.bazaazbestowa.gov.pl.

W procesie przygotowania aktualizacji „Programu usuwania azbestu i wyrobów zawierających azbest z terenu Gminy Rogowo na lata 2024-2032” uzyskano niezbędne uzgodnienia:

- Regionalny Dyrektor Ochrony Środowiska w Bydgoszczy pismem WOO.410.5.2024.KB z dnia 16 stycznia 2024 r. wyraził opinię, że przedmiotowy dokument nie wymaga przeprowadzenia strategicznej oceny oddziaływania na środowisko,

- Państwowy Wojewódzki Inspektor Sanitarny w Bydgoszczy pismem NNZ.9022.4.2.2024 z dnia 17 stycznia 2024 r. informuje, iż w świetle obowiązujących przepisów przedmiotowy dokument nie wymaga opinii organu Państwowej Inspekcji Sanitarnej.

Biorąc pod uwagę powyższe, podjęcie uchwały jest konieczne i w pełni uzasadnione.

Przewodniczący Rady Gminy

Robert Wódczak