

**UCHWAŁA NR III/17/2024  
RADY GMINY ROGOWO**

z dnia 28 maja 2024 r.

**zmieniająca uchwałę w sprawie wyznaczenia obszaru i granic aglomeracji Gminy Rogowo**

Na podstawie art. 18 ust. 2 pkt 15, art. 40 ust. 1 i art. 41 ust. 1 ustawy z dnia 8 marca 1990 r. o samorządzie gminnym (t.j. Dz. U. 2024 poz. 609), art. 87 ust. 1, ust. 4, ust. 6 i ust. 8 ustawy z dnia 20 lipca 2017 r. Prawo wodne (Dz. U. z 2023 r., poz. 1478 z późn. zm.<sup>1)</sup>) po uzgodnieniu z Państwowym Gospodarstwem Wodnym Wody Polskie w Poznaniu i Regionalnym Dyrektorem Ochrony Środowiska w Bydgoszczy, uchwała się, co następuje:

**§ 1.** W Uchwale Nr XXIII/156/2020 Rady Gminy Rogowo z dnia 30 listopada 2020 r. w sprawie wyznaczenia obszaru i granic aglomeracji Gminy Rogowo (Dz. Urz. Woj. Kuj.-Pom. z 2020 r., poz. 6184) wprowadza się następujące zmiany:

1) § 1.1 otrzymuje brzmienie:

„§ 1.1 Wyznacza się aglomerację Rogowo o równoważnej liczbie mieszkańców 3 426 z oczyszczalnią ścieków w miejscowości Rogowo, obejmującą następujące miejscowości: Gostomka (w części), Grochowiska Księżę, Grochowiska Szlacheckie, Lubez (w części), Rogowo (w części), Złotniki”;;

2) załącznik nr 1 do uchwały zmienianej otrzymuje brzmienie jak załącznik nr 1 do niniejszej uchwały;

3) załącznik nr 2 do uchwały zmienianej otrzymuje brzmienie jak załącznik nr 2 do niniejszej uchwały.

**§ 2.** Wykonanie uchwały powierza się Wójtowi Gminy Rogowo.

**§ 3.** Uchwała wchodzi w życie po upływie 14 dni od dnia ogłoszenia w Dzienniku Urzędowym Województwa Kujawsko-Pomorskiego.

Przewodniczący Rady  
Gminy

**Robert Wódczak**

---

<sup>1)</sup>Zmiany tekstu jednolitego wymienionej ustawy zostały ogłoszone w: Dz. U. z 2023 r. poz. 1688, poz. 1890, poz. 1963 i poz. 2029, M. P. z 2023 r. poz. 693, poz. 715, poz. 717 i poz. 870.

## CZĘŚĆ OPISOWA AGLOMERACJI ROGOWO

1. długość i rodzaj sieci kanalizacyjnej lub planowana do budowy sieć kanalizacyjna, liczba stałych mieszkańców aglomeracji, liczba osób czasowo przebywających w aglomeracji oraz przemysł obsługiwany przez sieć kanalizacyjną lub planowaną do budowy sieć kanalizacyjną oraz oczyszczalnię ścieków, a także wskaźnik koncentracji;

a) sieć istniejąca;

Lp.	Sieć istniejąca	Długość [km]	aglomeracja Rogowo		
			stali mieszkańcy aglomeracji [os. = RLM]	osoby czasowo przebywające na terenie aglomeracji [os. = RLM]	przemysł [RLM]
1	Sanitarna (grawitacyjna i tłoczna)	36,534 km	3 254	46	126
2	Ogólnospławna (w tym grawitacyjna)	0,00 km			
RAZEM		36,534 km	3 426 RLM		

Opis:

Sieć istniejąca:

Długość sieci kanalizacyjnej sanitarnej w aglomeracji – grawitacyjnej – 21,183 km,  
Długość sieci kanalizacyjnej sanitarnej w aglomeracji – tłocznej – 15,351 km,  
Długość sieci kanalizacyjnej ogólnospławnej w aglomeracji – grawitacyjnej – 0,00 km,  
Długość sieci kanalizacyjnej ogólnospławnej w aglomeracji – tłocznej – 0,00 km  
Długość sieci kanalizacyjnej ogółem (sanitarnej i ogólnospławnej w aglomeracji) – grawitacyjnej – 21,183 km,  
Długość sieci kanalizacyjnej ogółem (sanitarnej i ogólnospławnej w aglomeracji) – tłocznej – 15,351 km.

Stali mieszkańcy aglomeracji (zameldowani na pobyt stały i czasowy):

Gostomka (w części) – 29 osób,  
Grochowiska Księża – 262 osób,  
Grochowiska Szlacheckie – 202 osoby,  
Lubcz (w części) – 251 osób,  
Rogowo (w części) – 2 038 osób,  
Złotniki – 472 osoby.

Na terenie objętym obszarem aglomeracji Rogowo zewidencjonowano łącznie 46 osób czasowo przebywających na terenie aglomeracji (zarejestrowane miejsca noclegowe w aglomeracji).

Łącznie aktualne szacunkowe RLM pochodzące od przemysłu na obszarze aglomeracji Rogowo szacuje się na 126 RLM.

b) sieć planowana;

Nie jest planowana.

- c) sieć planowana do modernizacji;

Nie jest planowana.

2. Istniejące i planowane do budowy oczyszczalnie ścieków, a w przypadku aglomeracji zakończonych końcowym punktem zrzutu ścieków komunalnych – informacja, do której aglomeracji ścieki te będą odprowadzane wraz z określeniem obciążenia oczyszczalni ścieków;

Aglomeracja zakończona oczyszczalnią ścieków [TAK/NIE]	Aglomeracja zakończona końcowym punktem zrzutu ścieków komunalnych [TAK/NIE]
TAK	NIE
Opis [w przypadku aglomeracji zakończonej końcowym punktem zrzutu ścieków komunalnych]: Nie dotyczy.	

- a) istniejące oczyszczalnie ścieków;

ISTNIEJĄCE OCZYSZCZALNIE ŚCIEKÓW		
Lp.	Kategoria	Oczyszczalnia ścieków w Rogowie
1.	Nazwa oczyszczalni ścieków	Oczyszczalnia Ścieków w Rogowie (ID: PLKP0710)
2.	Rodzaj oczyszczalni	mechaniczno-biologiczna oczyszczalnia ścieków z podwyższonym usuwaniem biogenów
3.	Lokalizacja oczyszczalni ścieków (adres, nr ewid. dz., obręb ewidencyjny)	Adres obiektu to ul. Jeziorna 1a, 88-420 Rogowo. Teren oczyszczalni ścieków zlokalizowany jest na działkach ewidencyjnych nr 869, 870 oraz 871, obręb Rogowo, gmina Rogowo.
4.	Pozwolenie wodnoprawne na odprowadzanie ścieków z oczyszczalni do środowiska	Oczyszczalnia ścieków posiada pozwolenie wodnoprawne na usługi wodne obejmujące odprowadzanie oczyszczonych ścieków komunalnych w wód Jeziora Rogowskiego za pośrednictwem istniejącego wylotu, zlokalizowanego na działce ewidencyjnej nr 885, obręb Rogowo, gmina Rogowo – Decyzja dotycząca pozwolenia wodnoprawnego została wydana 11 stycznia 2024 roku, znak: PO.ZUZ.4.4210.603.2023.KP przez Państwowe Gospodarstwo Wodne Wody Polskie, Zarząd Zlewni w Poznaniu. Termin ważności pozwolenia wodnoprawnego ustalono na czas określony, tj. 10 lat, liczony od dnia, w którym decyzja stała się ostateczna.

ISTNIEJĄCE OCZYSZCZALNIE ŚCIEKÓW			
Lp.	Kategoria	Oczyszczalnia ścieków w Rogowie	
5.	Przepustowość oczyszczalni	średnia [m <sup>3</sup> /d]	770,6
		maksymalna [m <sup>3</sup> /d]	770,6
		docelowa maksymalna [m <sup>3</sup> /d]	924,7
6.	Projektowa wydajność oczyszczalni ścieków	6 654 RLM	
7.	obciążenie oczyszczalni ścieków w RLM (2023 r.)	około 3 648 RLM	

b) planowane oczyszczalnie ścieków;

Nie planuje się. Obiekt został zmodernizowany w latach 2022-2023 w ramach zadania pn. „Rozbudowa mechaniczno – biologicznej oczyszczalni ścieków o przepustowości 600 m<sup>3</sup> w Rogowie”.

### 3. System gospodarki ściekowej:

- a) średnia dobową ilość ścieków komunalnych powstających na terenie aglomeracji, skład jakościowy tych ścieków, przepustowość istniejącej oczyszczalni ścieków w m<sup>3</sup>/d oraz ilość ścieków powstających na terenie aglomeracji nieobjętych systemem kanalizacji zbiorczej, gdzie zastosowano systemy indywidualne albo planuje się zastosowanie systemów indywidualnych lub innych rozwiązań zapewniających taki sam poziom ochrony środowiska jak w przypadku systemów kanalizacji zbiorczej

Lp.	Kategoria	Jednostka	Wartość
1.	Ilość ścieków dopływająca do oczyszczalni siecią kanalizacyjną	[dam <sup>3</sup> /rok]	159,00
		[m <sup>3</sup> /d]	435,62
2.	Ilość ścieków dopływająca do oczyszczalni siecią kanalizacyjną (wraz z wodami opadowymi i dowożonymi oraz wodami infiltracyjnymi)	[dam <sup>3</sup> /rok]	168,00
		[m <sup>3</sup> /d]	460,27
3.	Szacunkowa ilość ścieków wytworzonych od mieszkańców aglomeracji niepodłączonych do zbiorczej sieci kanalizacyjnej w granicach aglomeracji (ścieki dowożone do stacji zlewnej od mieszkańców korzystających ze zbiorników bezodpływowych z obszaru aglomeracji)	[dam <sup>3</sup> /rok]	0,50
		[m <sup>3</sup> /d]	1,36
4.	Szacunkowa ilość ścieków wytworzonych przez mieszkańców	[dam <sup>3</sup> /rok]	0,00

Lp.	Kategoria	Jednostka	Wartość
	aglomeracji korzystających z indywidualnych systemów oczyszczania ścieków (przedomowych oczyszczalni ścieków)	[m <sup>3</sup> /d]	0,00
5.	Bilans ścieków powstających na terenie aglomeracji – ogółem (wiersze 1, 3 i 4)	[dam <sup>3</sup> /rok]	159,50
		[m <sup>3</sup> /d]	436,98
6.	Średnia dobowa przepustowość istniejącej oczyszczalni ścieków	[m <sup>3</sup> /d]	770,6
7.	Skład jakościowy ścieków komunalnych powstających na terenie aglomeracji (dane ze stycznia 2024 roku)	Oczyszczalnia Rogowo	
		BZT <sub>5</sub> [mgO <sub>2</sub> /dm <sup>3</sup> ]	ścieki surowe – 317 ścieki oczyszczone – 7,8
		ChZT <sub>Cr</sub> [mgO <sub>2</sub> /dm <sup>3</sup> ]	ścieki surowe – 775 ścieki oczyszczone – 52
		Zawiesina ogólna [mg/dm <sup>3</sup> ]	ścieki surowe – 89,3 ścieki oczyszczone – 4,0
		Azot ogólny [mg N/dm <sup>3</sup> ]	ścieki surowe – 61,3 ścieki oczyszczone – 13,7
		Fosfor ogólny [mg P/dm <sup>3</sup> ]	ścieki surowe – 7,36 ścieki oczyszczone – 0,25
8.	Skład jakościowy ścieków komunalnych powstających na terenie aglomeracji (dane ze lutego 2024 roku)	Oczyszczalnia Rogowo	
		BZT <sub>5</sub> [mgO <sub>2</sub> /dm <sup>3</sup> ]	ścieki surowe – 484 ścieki oczyszczone – 5,1
		ChZT <sub>Cr</sub> [mgO <sub>2</sub> /dm <sup>3</sup> ]	ścieki surowe – 860 ścieki oczyszczone – 49,8
		Zawiesina ogólna [mg/dm <sup>3</sup> ]	ścieki surowe – 428 ścieki oczyszczone – 13,8
		Azot ogólny [mg N/dm <sup>3</sup> ]	ścieki surowe – 50,4 ścieki oczyszczone – 9,00
		Fosfor ogólny [mg P/dm <sup>3</sup> ]	ścieki surowe – 7,71 ścieki oczyszczone – 0,22
9.	<p>Gospodarka ściekowa posesji niepodłączonych do kanalizacji na terenie aktualizowanej aglomeracji opierać się będzie na zastosowaniu zbiorników bezodpływowych (brak przedomowych oczyszczalni ścieków w granicach aglomeracji). Powstające nieczystości będą opróżniane taborem asenizacyjnym przez specjalistyczną koncesjonowaną firmę transportową i wywożone do stacji zlewnej oczyszczalni ścieków w Rogowie, gdzie będą oczyszczane. Prowadzona będzie również ewidencja tych odbiorników. W ten sposób zapewniony będzie ten sam lub podobny poziom ochrony środowiska jak dla całej aglomeracji Rogowo. Zakłada się dalsze stopniowe przyłączanie posesji dotychczas nieskanalizowanych do kanalizacji.</p> <p>Aktualizowana aglomeracja Rogowo będzie spełniać Warunek I Dyrektywy Rady 91/271/EWG z dnia 21 maja 1991 roku w sprawie oczyszczania ścieków komunalnych, zgodnie z którym aglomeracja musi zapewnić przynajmniej 98% poziom obsługi mieszkańców siecią kanalizacyjną, a pozostałe 2% niezbranego ładunku nie może być większe niż 2 000 RLM (równoważnik ludnościowy).</p>		

Lp.	Kategoria	Jednostka	Wartość
	Aktualny stopień skanalizowania aktualizowanej aglomeracji wynosi 99,50%, a ładunek RLM niezebrany siecią kanalizacyjną w aglomeracji to 17 RLM.		

- b) ilość i skład jakościowy ścieków przemysłowych odprowadzanych przez zakłady do systemu kanalizacji zbiorczej oraz nazwy zakładów, których podłączenie do systemu kanalizacji zbiorczej jest planowane

L.p.	Nazwa podmiotu	Rodzaj produkcji	Stężenie ścieków BZT <sub>5</sub> w g O <sub>2</sub> /m <sup>3</sup>	Średnia ilość ścieków (m <sup>3</sup> /d)	RLM
1.	Zakład masarski	Chów, hodowla zwierząt gospodarskich, produkcja lub przetwórstwo mięsa	500	7,42	62
2.	Cukiernia Mako	Przetwórstwo zbóż i ziemniaków, produkcja i przetwórstwo owoców i warzyw	550	3,49	32
3.	Cukiernia Łasuch	Przetwórstwo zbóż i ziemniaków, produkcja i przetwórstwo owoców i warzyw	550	0,25	2
4.	Cukiernia Tomex	Przetwórstwo zbóż i ziemniaków, produkcja i przetwórstwo owoców i warzyw	550	3,27	30
Łącznie					126 RLM
Ilość ścieków przemysłowych odprowadzanych przez zakłady do systemu kanalizacji zbiorczej [m <sup>3</sup> /d] – około 14,43 m <sup>3</sup> /dobę, tj. około 5267 m <sup>3</sup> /rok. Do obliczenia RLM generowanego przez przemysł w aglomeracji uwzględniono zakłady przemysłowe zawarte w załączniku nr 5 do Rozporządzenia Ministra Gospodarki Morskiej i Żeglugi Śródlądowej z dnia 12 lipca 2019 r. w sprawie substancji szczególnie szkodliwych dla środowiska wodnego oraz warunków, jakie należy spełnić przy wprowadzaniu do wód lub do ziemi ścieków, a także przy odprowadzaniu wód opadowych lub roztopowych do wód lub do urządzeń wodnych.					

- c) uzasadnienie określonej RLM aglomeracji

RLM rzeczywiste		3 426
1.	RLM stałych mieszkańców [RLM]	3 254
2.	RLM przemysłu [RLM]	126
3.	RLM osób czasowo przebywających w aglomeracji [RLM]	46

w tym:		
a).	Liczba stałych mieszkańców korzystających z systemu kanalizacyjnego	3 237
b).	Liczba osób czasowo przebywających w aglomeracji korzystających z sieci kanalizacyjnej	46
c).	Liczba mieszkańców korzystających ze zbiorników bezodpływowych	17
d).	Liczba mieszkańców korzystających z systemów indywidualnych (przydomowych oczyszczalni ścieków)	0
e).	Liczba przydomowych oczyszczalni ścieków	0 szt.
f).	Liczba zbiorników bezodpływowych	8 szt.
g).	Stopień skanalizowania aglomeracji	99,50%
h).	Ładunek RLM niezebrany siecią kanalizacyjną w aglomeracji	17 RLM

4. Strefy ochronnych ujęć wody, zawierające oznaczenie aktów prawa miejscowego lub decyzji ustanawiających te strefy oraz zakazy, nakazy i ograniczenia obowiązujące na tych terenach

Na terenie aglomeracji Rogowo funkcjonuje jedno komunalne ujęcie wód podziemnych: Decyzja Państwowego Gospodarstwa Wodnego Wody Polskie z dnia 2 marca 2020 r. nr. PO.ZUZ.4.421.1020.2019.EP – pozwolenie wodnoprawne na usługi wodne w zakresie poboru wód podziemnych z ujęcia zlokalizowanego w miejscowości Rogowo – działka o nr ewidencyjnym 984/1. Analiza dokumentu wskazuje, że na terenie tym nie wyznaczono strefy ochrony bezpośredniej lub pośredniej ujęcia wody. Jak podaje Urząd Gminy Rogowo, strefy ochrony bezpośredniej są w trakcie regulacji.

5. Obszary ochronne zbiorników wód śródlądowych zawierające oznaczenie aktów prawa miejscowego ustanawiających te obszary oraz zakazy, nakazy i ograniczenia obowiązujące na tych obszarach;

Na terenie aglomeracji nie wyznaczono obszarów ochronnych zbiorników wód śródlądowych.

6. Formy ochrony przyrody, o których mowa w art. 6 ustawy z dnia 16 kwietnia 2004 r. o ochronie przyrody, zawierające nazwę formy ochrony przyrody oraz tytuł i miejsce ogłoszenia aktu prawnego tworzącego, ustanawiającego albo wyznaczającego formę ochrony przyrody, oraz informacje o obszarach mających znaczenie dla Wspólnoty znajdujących się na liście, o której mowa w art. 27 ust. 1 tej ustawy;

Lp.	Nazwa formy ochrony przyrody	Tytuł i miejsce ogłoszenia aktu prawnego tworzącego, ustanawiającego albo wyznaczającego formę ochrony przyrody
1.	Obszar Chronionego Krajobrazu Jezior	Aktualnym aktem prawnym w sprawie Obszaru Chronionego Krajobrazu Jezior Rogowskich jest Uchwała nr VI/116/19 Sejmiku Województwa

Lp.	Nazwa formy ochrony przyrody	Tytuł i miejsce ogłoszenia aktu prawnego tworzącego, ustanawiającego albo wyznaczającego formę ochrony przyrody
	Rogowskich	Kujawsko-Pomorskiego z dnia 27 maja 2019 r. w sprawie Obszaru Chronionego Krajobrazu Jezior Rogowskich (Dz. Urz. Województwa Kujawsko-Pomorskiego z 31 maja 2019 r. poz. 3066).
2.	Zespoły przyrodniczo-krajobrazowe jezior położonych w gminie Rogowo	Aktualnym aktem prawnym w sprawie Zespołów przyrodniczo-krajobrazowych jezior położonych w gminie Rogowo jest natomiast Uchwała Nr XXI/155/2000 Rady Gminy w Rogowie z dnia 24 listopada 2000 r. w sprawie utworzenia zespołów przyrodniczo-krajobrazowych jezior położonych w gminie Rogowo (Dziennik Urzędowy Województwa Kujawsko - Pomorskiego z 2001 r. Nr 46 poz. 990).

7. Wykaz dokumentów stanowiących podstawę do wyznaczania obszaru i granic aglomeracji zgodnie z § 3 ust. 1 ww. rozporządzenia Ministra Gospodarki Morskiej i Żeglugi Śródlądowej z dnia 27 lipca 2018 r. w sprawie sposobu wyznaczenia obszarów i granic aglomeracji (Dz. U. z 2018 poz. 1586);

Dokumenty, o których mowa w § 3 pkt. 1 Rozporządzenia Ministra Gospodarki Morskiej i Żeglugi Śródlądowej z dnia 27 lipca 2018 r. w sprawie sposobu wyznaczania obszarów i granic aglomeracji, które wzięto pod uwagę sporządzając aktualizację obszaru i granic aglomeracji przedstawiono poniżej:

1. Studium uwarunkowań i kierunków zagospodarowania przestrzennego Gminy Rogowo – Uchwała nr XLII/296/2022 Rady Gminy Rogowo z dnia 20 września 2022 roku w sprawie uchwalenia Studium uwarunkowań i kierunków zagospodarowania przestrzennego Gminy Rogowo,
2. obowiązujące miejscowe plany zagospodarowania przestrzennego na terenie gminy Rogowo:

Uchwała nr XLIV/314/2022 Rady Gminy Rogowo z dnia 28.10.2022 w sprawie miejscowego planu zagospodarowania przestrzennego wybranych terenów położonych w obrębie Niedźwiady, Rogowo, Skórki i Szkółki,

Uchwała nr XLIV/313/2022 Rady Gminy Rogowo z dnia 28.10.2022 w sprawie miejscowego planu zagospodarowania przestrzennego wsi Lubcz – część zachodnia,

Uchwała nr XLIV/312/2022 Rady Gminy Rogowo z dnia 28.10.2022 w sprawie miejscowego planu zagospodarowania przestrzennego wsi Lubcz - część wschodnia,

Uchwała nr XXIV/173/2020 Rady Gminy Rogowo z dnia 23.12.2020 w sprawie miejscowego planu zagospodarowania przestrzennego wsi Rogowo dla obszaru położonego w rejonie ul. Bydgoskiej,

Uchwała nr XXIV/172/2020 Rady Gminy Rogowo z dnia 23.12.2020 w sprawie miejscowego planu zagospodarowania przestrzennego wsi Skórki i Szkółki dla obszaru położonego w rejonie rzeki Wełny i Jeziora Tonowskiego,

Uchwała nr XXIV/171/2020 Rady Gminy Rogowo z dnia 23.12.2020 w sprawie miejscowego planu zagospodarowania przestrzennego wsi Niedźwiady dla obszaru położonego w rejonie Jeziora Kołdrąbskiego oraz wsi Recz dla obszaru położonego w rejonie Jeziora Niedźwiady,

Uchwała nr XXXVI/221/09 Rady Gminy Rogowo z dnia 29.12.2009 w sprawie uchwalenia miejscowego planu zagospodarowania przestrzennego terenu



pod zabudowę rekreacji indywidualnej, urządzenia turystyczne i usługi sportu przy ulicy Topolowej w Rogowie,  
Uchwała nr XXXVI/220/09 Rady Gminy Rogowo z dnia 29.12.2009 w sprawie uchwalenia miejscowego planu zagospodarowania przestrzennego terenu pod zabudowę mieszkaniową przy ulicy Kolejowej w Rogowie,  
Uchwała nr XXXVI/219/09 Rady Gminy Rogowo z dnia 29.12.2009 w sprawie uchwalenia miejscowego planu zagospodarowania przestrzennego terenu pod zabudowę mieszkaniową i usługową w rejonie ulic Leśnej i Ogrodowej w Rogowie,  
Uchwała nr XXVI/154/08 Rady Gminy Rogowo z dnia 30.12.2008 w sprawie miejscowego planu zagospodarowania przestrzennego terenu działalności usługowej w miejscowościach: Rogowo, Izdebno i Grochowiska Księżę i zmian w miejscowym planie zagospodarowania przestrzennego w miejscowości Izdebno,  
Uchwała nr IX/52/07 Rady Gminy Rogowo z dnia 22.06.2007 w sprawie miejscowego planu zagospodarowania przestrzennego terenu zabudowy mieszkaniowej i usługowej w rejonie ulicy 600-lecia w Rogowie,  
Uchwała nr IX/51/07 Rady Gminy Rogowo z dnia 22.06.2007 w sprawie miejscowego planu zagospodarowania przestrzennego terenu zabudowy mieszkaniowej, usługowej i komunikacji w rejonie ulicy Składowej w Rogowie,  
Uchwała nr XV/112/04 Rady Gminy Rogowo z dnia 29.06.2004 w sprawie miejscowego planu zagospodarowania przestrzennego działki nr 82/2 we wsi Skórki,  
Uchwała nr X/60/03 Rady Gminy Rogowo z dnia 26.09.2003 w sprawie miejscowego planu zagospodarowania przestrzennego działki nr 78/9 położonej we wsi Lubcz,  
Uchwała nr X/59/03 Rady Gminy Rogowo z dnia 26.09.2003 w sprawie miejscowego planu zagospodarowania przestrzennego działek nr 105/1, 105/2, 105/3, 105/4, 105/5, 105/6 we wsi Izdebno,  
Uchwała nr VI/39/03 Rady Gminy Rogowo z dnia 28.02.2003 w sprawie zmiany planu ogólnego zagospodarowania przestrzennego Gminy Rogowo terenów położonych we wsi Cegielnia i Niedźwiady przeznaczonych do zalesienia,  
Uchwała nr VI/37/03 Rady Gminy Rogowo z dnia 28.02.2003 w sprawie miejscowych planów zagospodarowania przestrzennego terenów położonych we wsi Rogowo przy ulicy Spokojnej i przy ulicy Przybrzeżnej,  
Uchwała nr VI/36/03 Rady Gminy Rogowo z dnia 28.02.2003 w sprawie miejscowych planów zagospodarowania przestrzennego terenów położonych we wsi Wiewiórczyn,  
Uchwała nr VI/35/03 Rady Gminy Rogowo z dnia 28.02.2003 w sprawie miejscowego planu zagospodarowania przestrzennego działki nr 123/8 we wsi Izdebno Gmina Rogowo,  
Uchwała nr VI/34/03 Rady Gminy Rogowo z dnia 28.02.2003 w sprawie miejscowych planów zagospodarowania przestrzennego terenów położonych we wsi Rogowo,  
Uchwała nr III/18/02 Rady Gminy Rogowo z dnia 12.12.2002 o miejscowych planach zagospodarowania przestrzennego terenów położonych we wsiach: Wiewiórczyn, Bożacin, Gostomka w gminie Rogowo – unieważniony w części,

Uchwała nr XXV/192/2001 Rady Gminy Rogowo z dnia 25.06.2001 w sprawie miejscowego planu zagospodarowania przestrzennego przebiegu sieci wodociągowej we wsi Wola,

Uchwała nr XXV/191/2001 Rady Gminy Rogowo z dnia 25.06.2001 w sprawie miejscowego planu zagospodarowania przestrzennego przebiegu wodociągu we wsiach Gościeszyn – Gościeszynek,

Uchwała nr XXV/190/2001 Rady Gminy Rogowo z dnia 25.06.2001 w sprawie miejscowego planu zagospodarowania przestrzennego przebiegu wodociągu na odcinku Niedźwiady – Rzym,

Uchwała nr XXV/189/2001 Rady Gminy Rogowo z dnia 25.06.2001 w sprawie miejscowego planu zagospodarowania przestrzennego przebiegu kolektora ściekowego na odcinku Lubcz – Rogowo,

Uchwała nr XXV/188/2001 Rady Gminy Rogowo z dnia 25.06.2001 w sprawie miejscowego planu zagospodarowania przestrzennego przebiegu kolektora ściekowego na odcinku Złotniki – Rogowo,

Uchwała nr XXII/161/2000 Rady Gminy Rogowo z dnia 28.12.2000 w sprawie miejscowego planu zagospodarowania przestrzennego terenu położonego we wsi Recz,

Uchwała nr XXI/153/2000 Rady Gminy Rogowo z dnia 24.11.2000 w sprawie zmiany miejscowego planu ogólnego zagospodarowania przestrzennego gminy Rogowo dla terenu położonego we wsi Izdebno,

Uchwała nr XXI/152/2000 Rady Gminy Rogowo z dnia 24.11.2000 w sprawie miejscowych planów zagospodarowania przestrzennego terenów położonych we wsi Lubcz,

Uchwała nr XXI/151/2000 Rady Gminy Rogowo z dnia 24.11.2000 w sprawie miejscowego planu zagospodarowania przestrzennego terenu położonego we wsi Cotoń działka nr 130/2,

Uchwała nr XXI/150/2000 Rady Gminy Rogowo z dnia 24.11.2000 w sprawie miejscowego planu zagospodarowania przestrzennego terenu położonego we wsi Wola,

Uchwała nr XVI/117/2000 Rady Gminy Rogowo z dnia 19.04.2000 w sprawie zmian miejscowego planu ogólnego zagospodarowania przestrzennego gminy Rogowo obejmujących tereny położone w Grochowiskach Księżych i Cegielni-Gołąbkach,

Uchwała nr VIII/51/99 Rady Gminy Rogowo z dnia 29.04.1999 w sprawie miejscowych planów zagospodarowania przestrzennego terenów położonych w sołectwie Izdebno,

Uchwała nr VIII/50/99 Rady Gminy Rogowo z dnia 29.04.1999 w sprawie miejscowego planu zagospodarowania przestrzennego terenów położonych we wsi Gościeszyn,

Uchwała nr VIII/49/99 Rady Gminy Rogowo z dnia 29.04.1999 w sprawie miejscowego planu zagospodarowania przestrzennego terenów położonych we wsi COTOŃ,

Uchwała nr VIII/48/99 Rady Gminy Rogowo z dnia 29.04.1999 w sprawie miejscowego planu zagospodarowania przestrzennego terenów położonych we wsi NIEDŹWIADY,

Uchwała nr VIII/47/99 Rady Gminy Rogowo z dnia 29.04.1999 w sprawie miejscowych planów zagospodarowania przestrzennego terenów położonych we wsi ROGOWO,

Uchwała nr XXI/111/96 Rady Gminy Rogowo z dnia 14.10.1996 w sprawie miejscowego planu zagospodarowania przestrzennego terenu zabudowy mieszkaniowej i letniskowej we wsi Izdebnogmina Rogowo,

Uchwała nr XIX/102/96 Rady Gminy Rogowo z dnia 23.07.1996 w sprawie miejscowego planu zagospodarowania przestrzennego terenu budownictwa mieszkaniowego i letniskowego we wsi Wiewiórczyn gmina Rogowo,

Uchwała nr XIX/101/96 Rady Gminy Rogowo z dnia 23.07.1996 w sprawie zmian miejscowego planu ogólnego zagospodarowania przestrzennego gminy Rogowo.

## **CZEŚĆ GRAFICZNA AGLOMERACJI ROGOWO**

Propozycja zmiany obszaru i granic aglomeracji Rogowo w formie graficznej została przedstawiona na mapie w skali 1:10 000, zawierającej:

- oznaczenie granic administracyjnych gmin zgodnie z danymi z państwowego rejestru granic i powierzchni jednostek podziałów terytorialnych kraju,
- oznaczenie granic obszaru objętego lub przewidzianego do objęcia zasięgiem systemu kanalizacji zbiorczej lub jej obszaru współtworzącego aglomerację – oznaczenie granic aglomeracji,
- oznaczenie lokalizacji oczyszczalni ścieków komunalnych, do której odprowadzane będą ścieki komunalne,
- oznaczenie granic stref ochronnych ujęć wody obejmujących tereny ochrony bezpośredniej zgodnie z informacjami z systemu informacyjnego gospodarowania wodami,
- oznaczenie granic stref ochronnych ujęć wody obejmujących tereny ochrony pośredniej zgodnie z informacjami z systemu informacyjnego gospodarowania wodami,
- oznaczenie granic form ochrony przyrody, o których mowa w art. 6 ustawy z dnia 16 kwietnia 2004 r. o ochronie przyrody (Dz. U. 2020 poz. 916 ze zm.), lub obszarów mających znaczenie dla Wspólnoty znajdujących się na liście, o której mowa w art. 27 ust. 1 tej ustawy, zgodnie z informacjami z centralnego rejestru form ochrony przyrody,
- skalę projektu aglomeracji w formie liczbowej i liniowej.

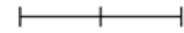
Na załączniku graficznym nie oznaczono granic obszarów ochronnych zbiorników wód śródlądowych oraz granic stref ochronnych ujęć wody obejmujących tereny ochrony bezpośredniej i tereny ochrony pośredniej zgodnie z informacjami z systemu informacyjnego gospodarowania wodami z uwagi na brak takich obszarów na obszarze aglomeracji Rogowo.

Granice aglomeracji poprowadzono wzdłuż zewnętrznych granic działek ewidencyjnych zabudowanych albo przeznaczonych do zabudowy, skanalizowanych albo przewidzianych do skanalizowania z wyjątkiem sytuacji, gdzie jedynie niewielką część działki zajmuje budynek mieszkalny/gospodarstwo korzystające z sieci kanalizacyjnej bądź planowane do podłączenia, a pozostałą część tej samej działki stanowią użytki rolne bądź inne nieurbanizowane formy użytkowania. Przy określeniu granic aglomeracji wzięto również pod uwagę miejscowe plany zagospodarowania przestrzennego rozgraniczające tereny o różnym przeznaczeniu lub różnych zasadach zagospodarowania (np. części działek objętych mpzp nieprzeznaczonych do zabudowy wykluczono z obszaru aglomeracji).

SCHEMAT  
POŁĄCZENIA  
ARKUSZY




0 1 2 km





SKALA 1:75 000

objaśnienia zawarte w legendzie odnoszą się  
do zawartości poszczególnych arkuszy (1-9)

LEGENDA


 obszar i granice aglomeracji Rogowo


 oczyszczalnia ścieków w Rogowie

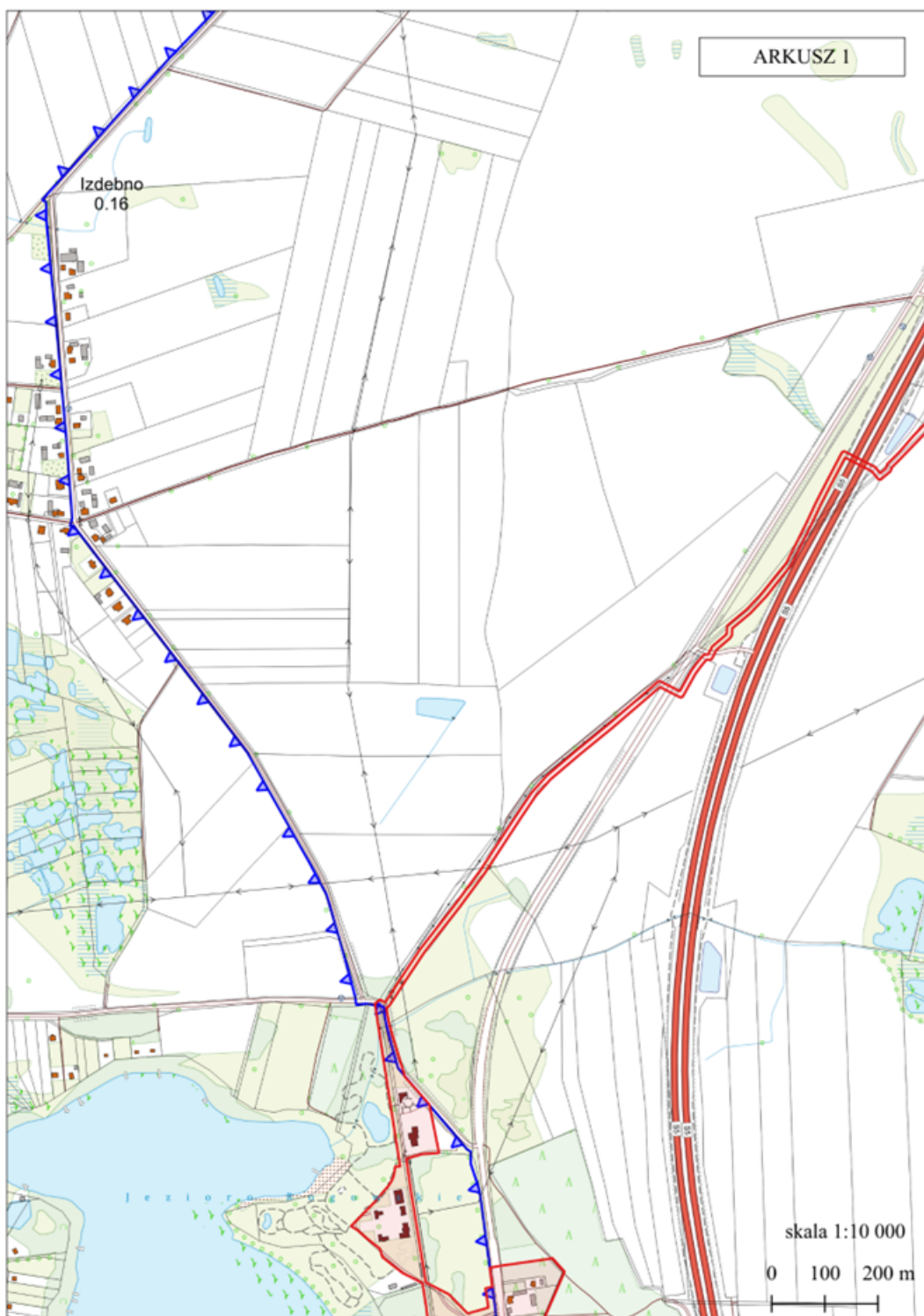
 arkusze mapy

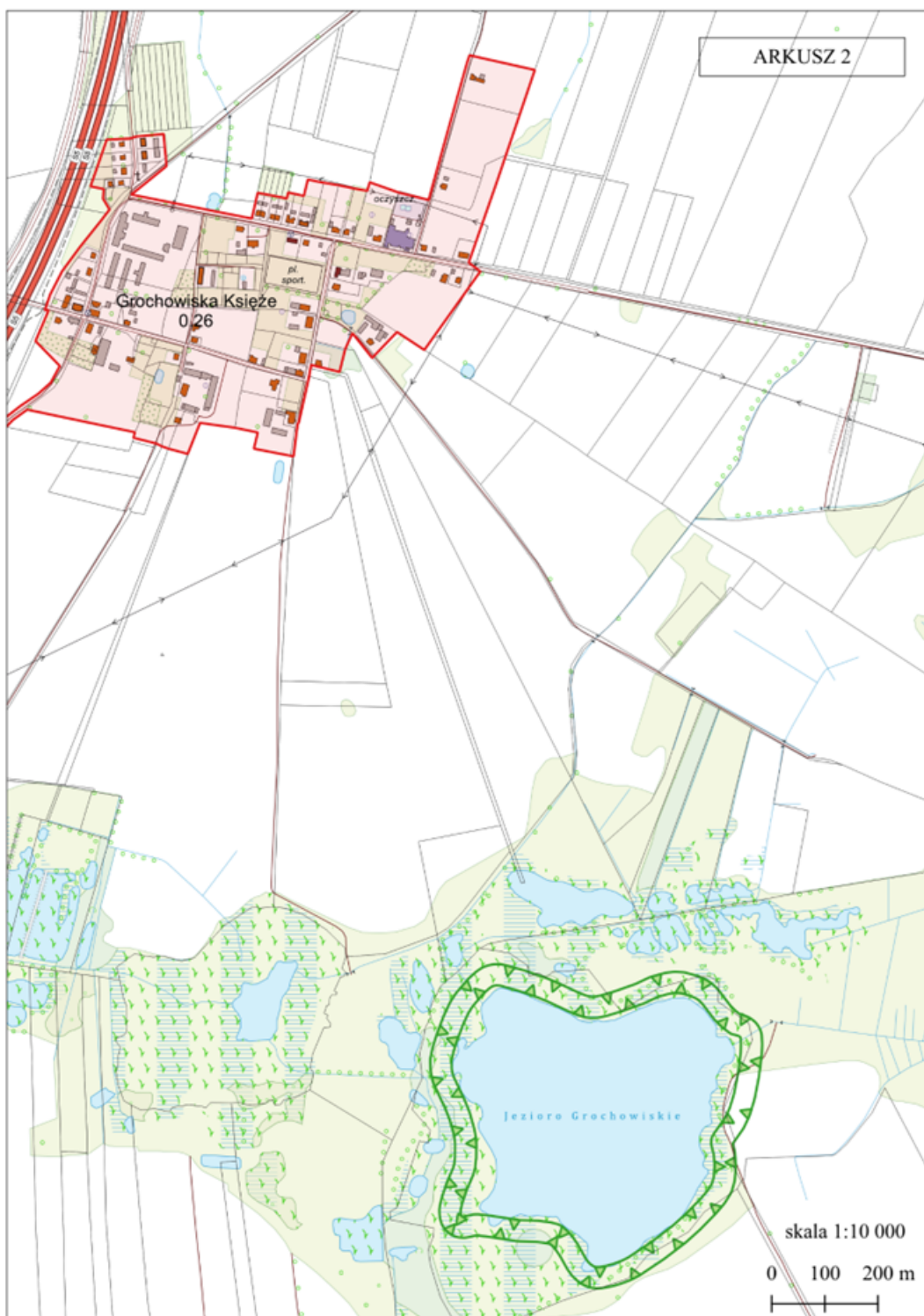
 granice administracyjne gminy Rogowo

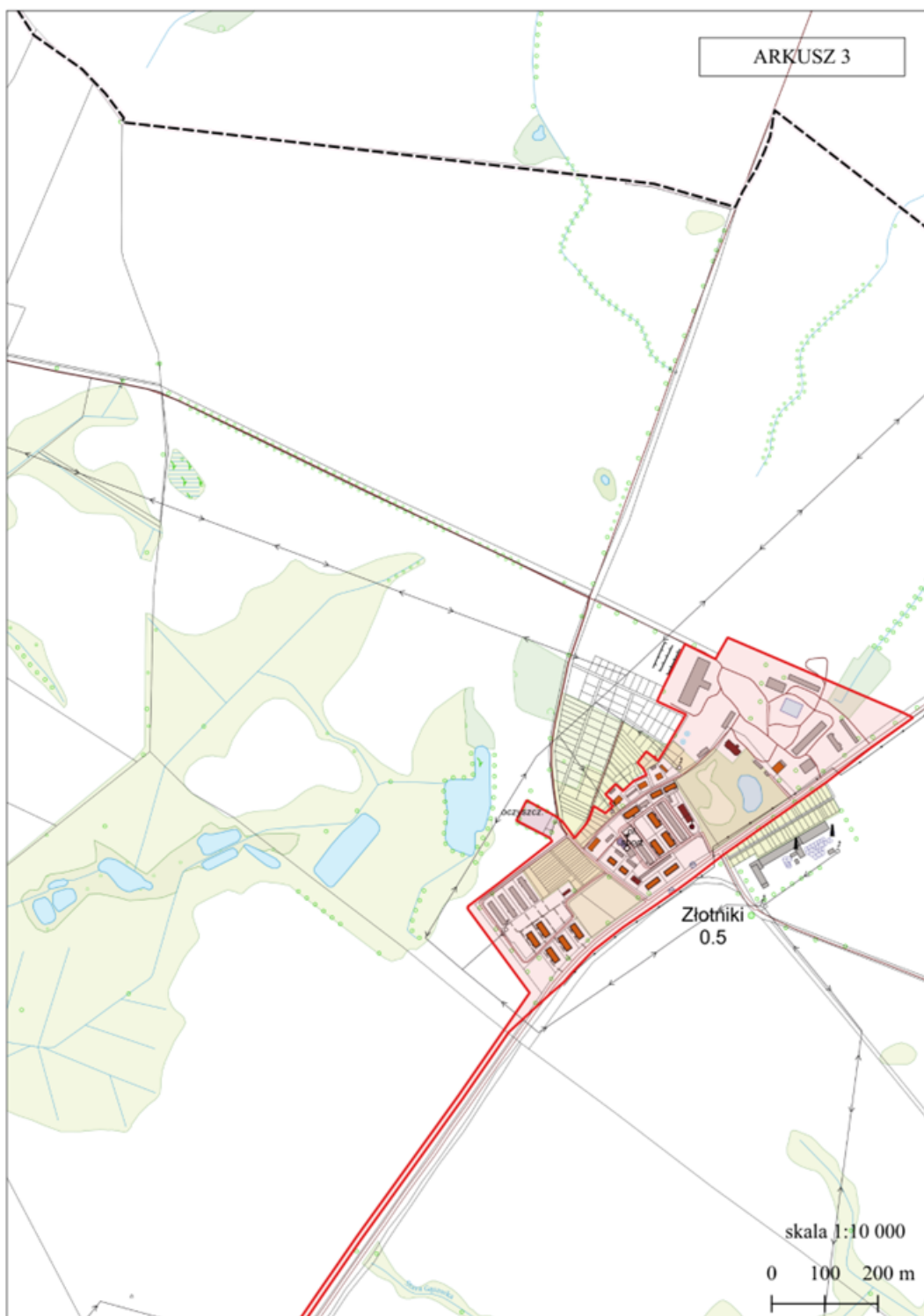
fomy ochrony przyrody

 Zespoły przyrodniczo-krajobrazowe jezior położonych w gminie Rogowo

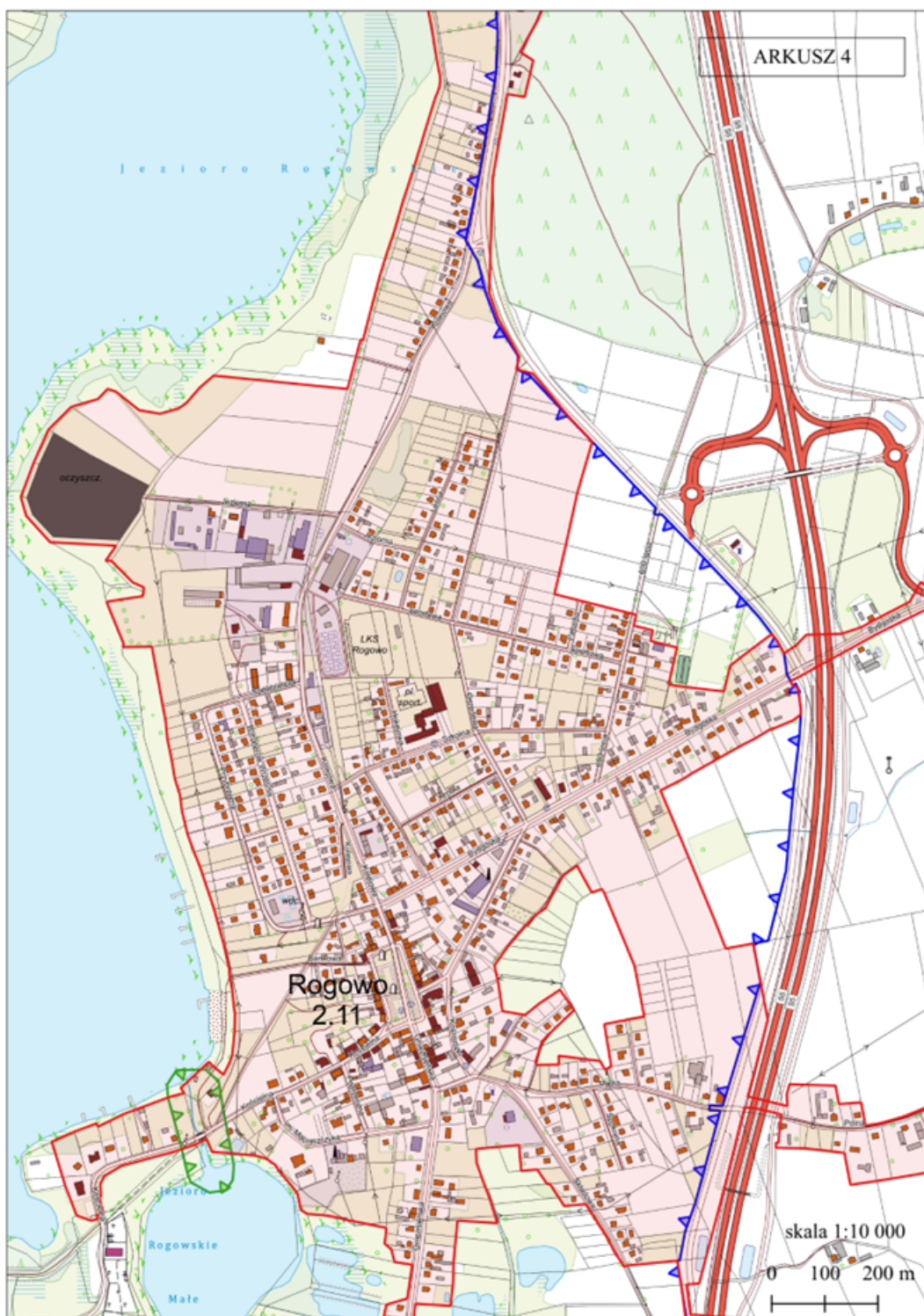
 Obszar Chronionego Krajobrazu Jezior Rogowskich

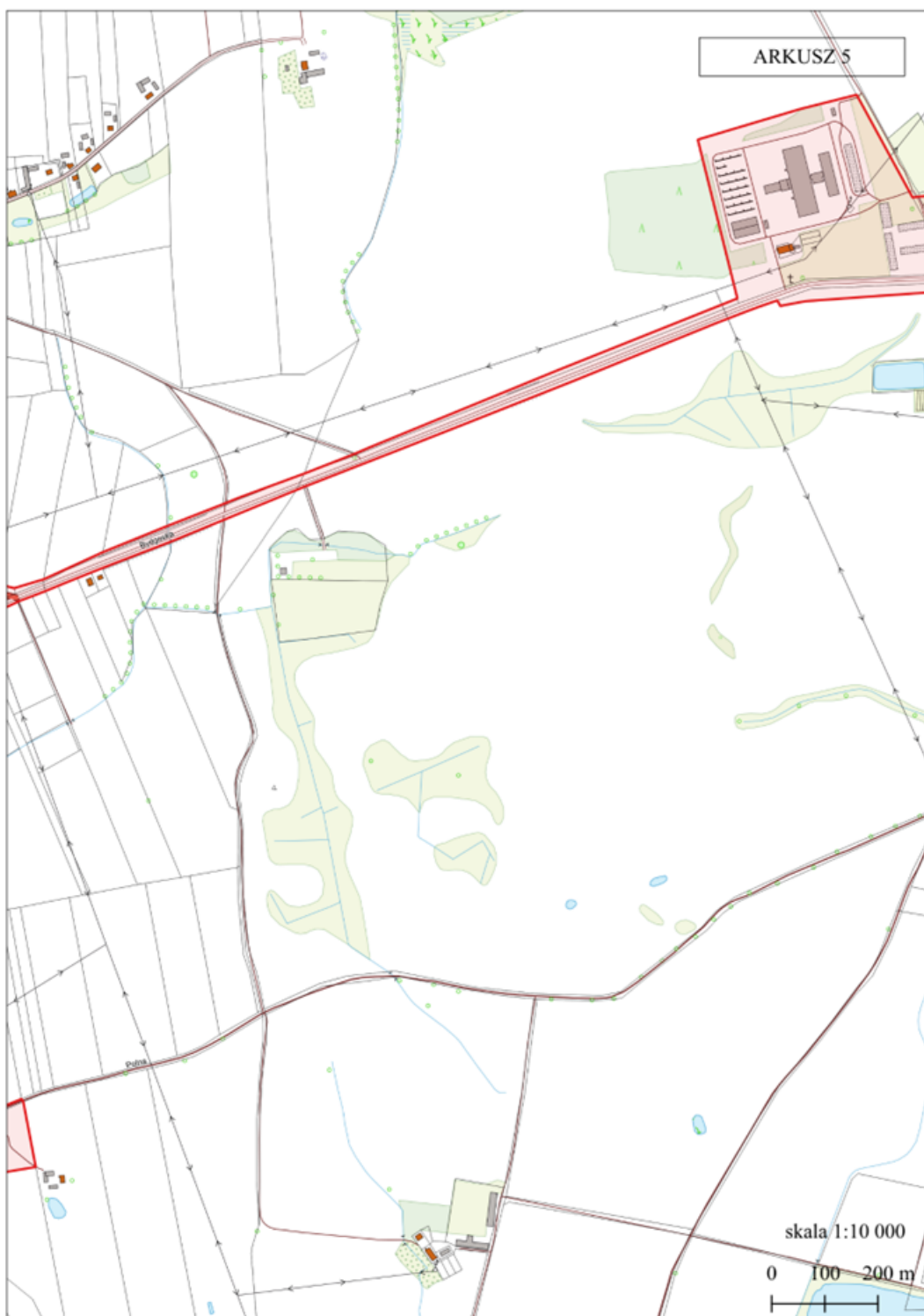


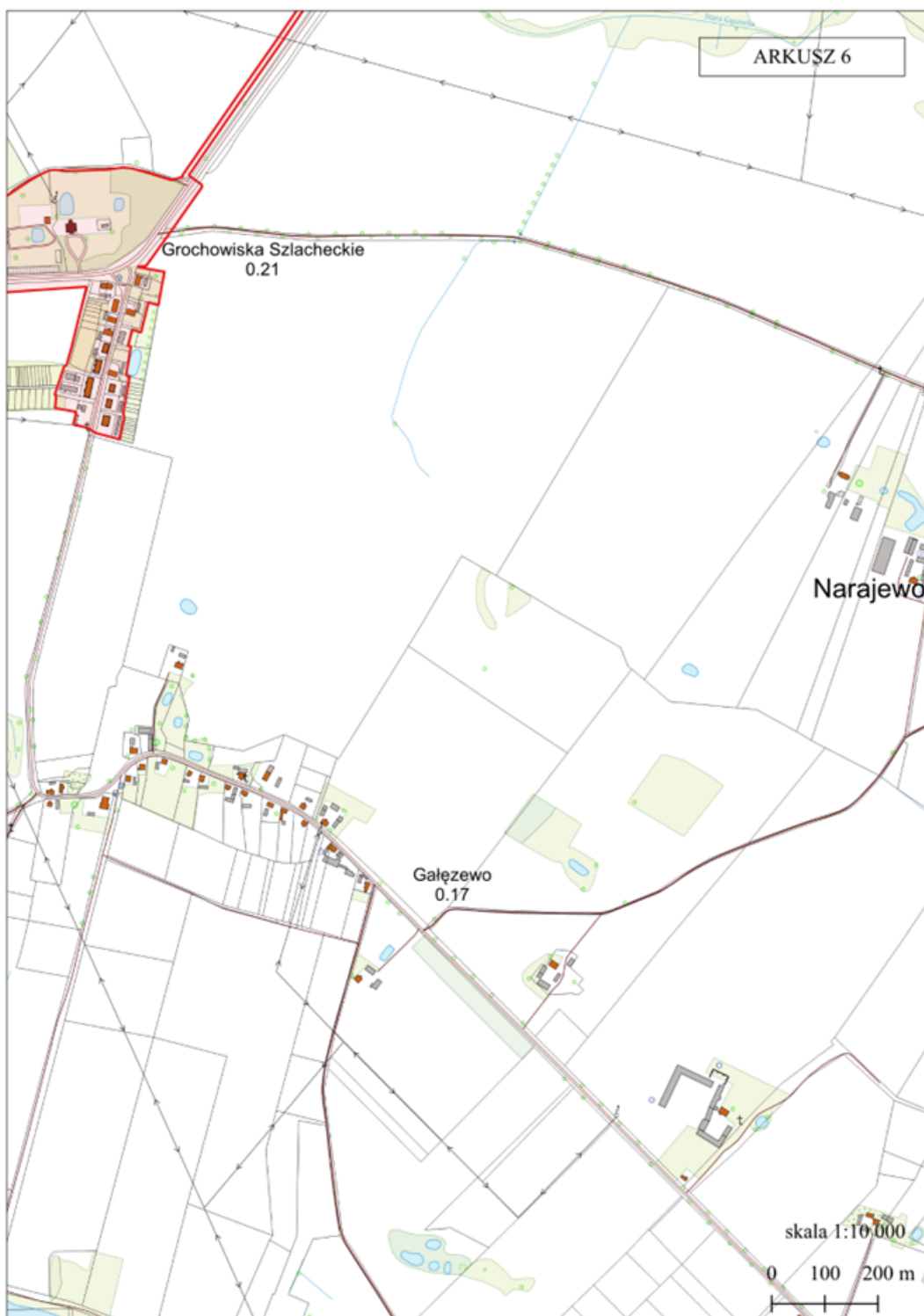


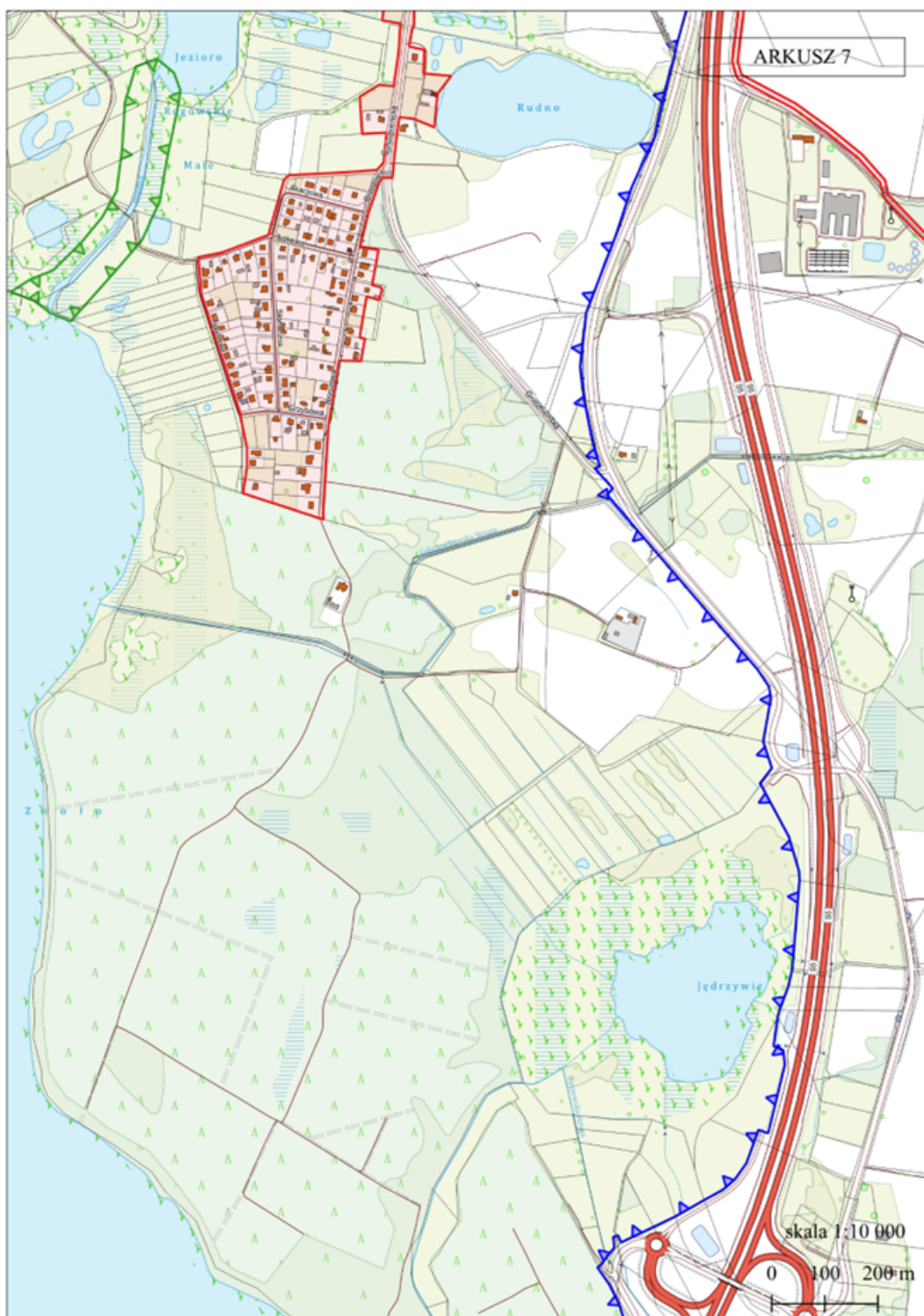


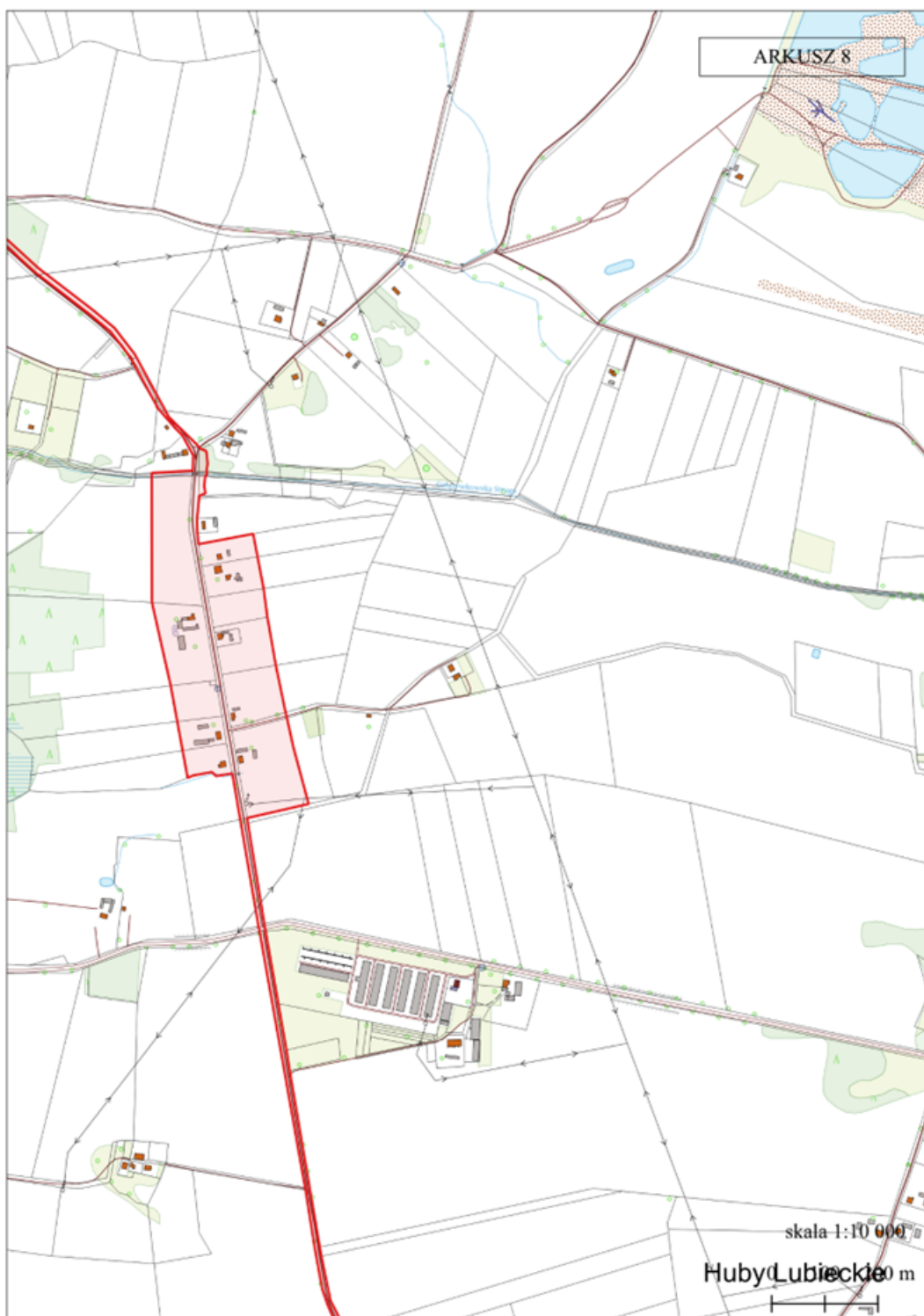


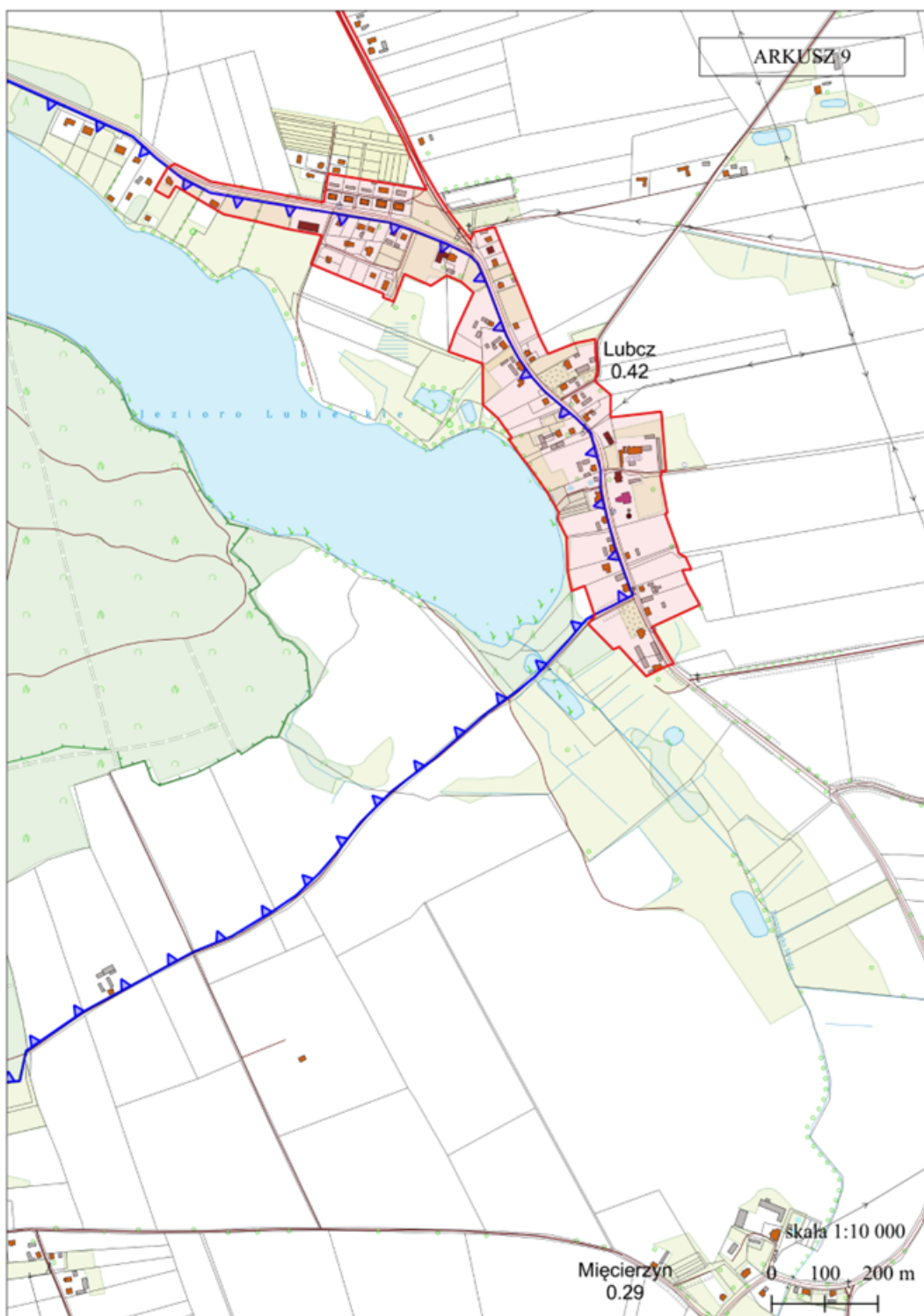














## UZASADNIENIE

Polska przystępując do Unii Europejskiej zobowiązała się do wypełniania wymogów dyrektywy Rady 91/271/EWG z dnia 21 maja 1991 r. dotyczącej oczyszczania ścieków komunalnych (Dz. Urz. WE L 135/40 z 30.05.1991), tzw. dyrektywa ściekowa. Określa ona wymagania wobec zrzutów na różnych obszarach, ich progi dla aglomeracji różnej wielkości, sposoby wyznaczania wielkości ładunku ścieków oraz nakłada na państwa członkowskie obowiązek wyznaczenia obszarów wrażliwych na zanieczyszczenia pochodzenia komunalnego. Dyrektywa zobowiązuje także państwa członkowskie do określenia substancji szczególnie szkodliwych dla środowiska wodnego, warunków, jakie należy spełnić przy wprowadzaniu do wód lub ziemi ścieków, najwyższych dopuszczalnych wartości substancji zanieczyszczających dla ścieków.

Dyrektywę ściekową przenosi do polskiego porządku prawnego szereg aktów prawnych, a przede wszystkim ustawa z dnia 20 lipca 2017 r. – Prawo wodne. W Polsce stopień realizacji wdrażania dyrektywy ściekowej dokumentuje Krajowy program oczyszczania ścieków komunalnych (KPOŚK) i jego aktualizacje (AKPOŚK). Dokument ten stanowi wykaz aglomeracji, które muszą zostać wyposażone w systemy kanalizacji zbiorczej i oczyszczalnie ścieków w terminach określonych w Programie. Do chwili obecnej przeprowadzono sześć jego aktualizacji w latach: 2005, 2009, 2010, 2015, 2017 i 2022. Szóstą aktualizację KPOŚK Rada Ministrów przyjęła w dniu 5 maja 2022 r. Zawiera ona listę zadań zaplanowanych przez samorządy do realizacji w latach 2021-2027.

W związku z realizacją KPOŚK, na obszarze gminy Rogowo obowiązuje Uchwała Nr XXIII/156/2020 Rady Gminy Rogowo z dnia 30 listopada 2020 r. w sprawie wyznaczenia obszaru i granic aglomeracji Gminy Rogowo (Dziennik Urzędowy Województwa Kujawsko-Pomorskiego z dnia 7 grudnia 2020 r., Poz. 6184).

Aglomeracja Rogowo położona jest w granicach jednej gminy – gminy Rogowo w związku z czym właściwa do zmiany aglomeracji jest Rada Gminy Rogowo.

Zgodnie z art. 92 ustawy z dnia 20 lipca 2017 r. Prawo wodne (t.j. Dz. U. 2023 poz. 1478 ze zm.), wójt, burmistrz lub prezydent miasta co 2 lata dokonuje przeglądu obszarów i granic aglomeracji wyznaczonych na podstawie art. 87 ust. 1 ww. ustawy, z uwzględnieniem kryterium ich utworzenia, o którym mowa w art. 86 ust. 1, oraz zaistniałych zmian równoważnej liczby mieszkańców w aglomeracji i w razie potrzeby informuje radę gminy/miasta o konieczności zmiany obszarów i granic aglomeracji lub konieczności jej likwidacji.

Na podstawie wskazanych w Prawie wodnym przepisów Wójt Gminy Rogowo zlecił i dokonał przeglądu obszaru i granic aglomeracji Rogowo, w którym stwierdzono potrzebę weryfikacji wyznaczonej aglomeracji.

Zgodnie z art. 87 ust. 1 Ustawy Prawo wodne (t.j. Dz. U. 2023 poz. 1478 ze zm.) aglomerację wyznacza rada gminy, w drodze uchwały będącej aktem prawa miejscowego. Właściwa do wyznaczenia aglomeracji jest Rada Gminy Rogowo.

Na podstawie danych zawartych w „Przeglądzie obszaru i granic aglomeracji Rogowo” oraz ustaleń w toku prac nad zmianą aglomeracji Rogowo dokonano korekty aglomeracji Rogowo uwzględniając zmianę RLM aglomeracji, co w konsekwencji doprowadziło do zmiany obszaru i granic aglomeracji.



Z obszaru aglomeracji wyłączono obszary obsługiwane przez przydomowe oczyszczalnie ścieków, dla których zapewnienie takiego samego poziomu ochrony środowiska jak dla całej aglomeracji nie byłoby możliwe. Dodatkowo, zmiana wielkości RLM aglomeracji oraz obszaru i granic aglomeracji wynikała z:

- a) zmian demograficznych na obszarze aglomeracji (spadek liczby mieszkańców w aglomeracji),
- b) zmian obszaru i granicy aglomeracji w związku z weryfikacją obszarów skanalizowanych i nieskanalizowanych (część obszarów nieskanalizowanych wyłączono z obszaru aglomeracji – posesje obsługiwane przez przydomowe oczyszczalnie ścieków oraz posesje obsługiwane przez zbiorniki bezodpływowe, dla których nie ma możliwości technicznych i ekonomicznych przyłączenia do sieci istniejącej),
- c) weryfikacji ilości osób czasowo przebywających w aglomeracji (obiektów i miejsc noclegowych),
- d) weryfikacji RLM pochodzącego od przemysłu,
- e) zrealizowanych i oddanych do użytku sieci kanalizacji.

Po przeprowadzonej aktualizacji aglomeracji Rogowo:

- a) RLM aglomeracji wynosi: 3426 RLM,
- b) Stopień skanalizowania aglomeracji wynosi 99,50%,
- c) Ładunek RLM niezebrany siecią kanalizacyjną w aglomeracji wynosi 17 RLM, tj. poniżej 2 000 RLM,
- d) Gospodarka ściekowa posesji niepodłączonych do kanalizacji na terenie aktualizowanej aglomeracji opierać się będzie na zastosowaniu zbiorników bezodpływowych (brak przydomowych oczyszczalni ścieków w granicach aglomeracji). Powstające nieczystości będą opróżniane taborem asenizacyjnym przez specjalistyczną koncesjonowaną firmę transportową i wywożone do stacji zlewnej oczyszczalni ścieków w Rogowie, gdzie będą oczyszczane. Prowadzona będzie również ewidencja tych zbiorników. W ten sposób zapewniony będzie ten sam lub podobny poziom ochrony środowiska jak dla całej aglomeracji Rogowo. Zakłada się dalsze stopniowe przyłączanie posesji dotychczas nieskanalizowanych do kanalizacji. Aktualizowana aglomeracja Rogowo spełniać będzie Warunek I Dyrektywy Rady 91/271/EWG z dnia 21 maja 1991 roku w sprawie oczyszczania ścieków komunalnych, zgodnie z którym aglomeracja musi zapewnić przynajmniej 98% poziom obsługi mieszkańców siecią kanalizacyjną, a pozostałe 2% niezebranego ładunku nie może być większe niż 2 000 RLM (równoważnik ludnościowy). Aktualny stopień skanalizowania aktualizowanej aglomeracji wynosi 99,50%, a ładunek RLM niezebrany siecią kanalizacyjną w aglomeracji to 17 RLM.

e) Z dotychczasowego obszaru i granic aglomeracji Rogowo wyłączono niewielkie obszary obsługiwane przez przydomowe oczyszczalnie oraz rzadziej zbiorniki bezodpływowe. Powodem wykluczenia z obszaru aglomeracji przydomowych oczyszczalni jest brak możliwości zapewnienia takiego samego oczyszczania, jak na oczyszczalni ścieków w Rogowie obsługującej obszar aglomeracji Rogowo. Wyłączenie pojedynczych posesji obsługiwanych przez zbiorniki bezodpływowe z obszaru aglomeracji Rogowo podyktowane było brakiem możliwości technicznych i ekonomicznych ich przyłączenia do sieci istniejącej. Dla obszarów tych nie jest planowane przyłączenie do sieci kanalizacyjnej. Gospodarka ściekowa na tych terenach opierać się będzie na dotychczasowym sposobie gromadzenia nieczystości. Powstające nieczystości będą sukcesywnie opróżniane taborem asenizacyjnym przez specjalistyczną koncesjonowaną firmę transportową i wywożone do stacji zlewnej na oczyszczalni ścieków w Rogowie.

Prowadzona będzie również ewidencja tych odbiorników. W ten sposób zapewniony będzie ten sam lub podobny poziom ochrony środowiska jak dla całej aglomeracji Rogowo.

#### BADANIE SPEŁNIENIA PRZEZ AGLOMERACJĘ ROGOWO WARUNKÓW DYREKTYWY ŚCIEKOWEJ 91/271/EWG:

1. WARUNEK I (WYPOSAŻENIE AGLOMERACJI) – Warunkiem Dyrektywy Rady 91/271/EWG z dnia 21 maja 1991 roku w sprawie oczyszczania ścieków komunalnych jest wyposażenie aglomeracji w systemy zbierania ścieków komunalnych gwarantujące blisko 100% poziom obsługi. Obecne wymogi prawa wymagają, aby systemy zbierania ścieków gwarantowały co najmniej 98% poziom obsługi, przy czym pozostałe 2% niezembranego siecią kanalizacyjną ładunku nie może być większe niż 2 000 RLM. Ładunek niezembrany siecią musi być oczyszczany w innych systemach oczyszczania ścieków (pojedyncze systemy lub inne właściwe systemy), zapewniających ten sam poziom ochrony środowiska jak dla całej aglomeracji. Ze wskazanych wyliczeń wynika, że stopień wyposażenia aktualizowanej aglomeracji w systemy kanalizacji zbiorczej szacowany jest na ok. 99,50% RLM. Oznacza to, że aglomeracja Rogowo aktualnie spełnia wymagania warunku Dyrektywy w zakresie wyposażenia aglomeracji w systemy zbierania ścieków komunalnych.
2. WARUNEK II (WYDAJNOŚĆ OCZYSZCZALNI ŚCIEKÓW) – nominalna wydajność oczyszczalni ścieków w Rogowie wynosi 6 654 RLM. Planowana wielkość zmienianej aglomeracji Rogowo według wyliczeń wynosić będzie 3 426 RLM. Średnia dobowa przepustowość dla oczyszczalni ścieków wynosi 770,6 m<sup>3</sup>/d. Ogólny bilans ilości powstających na terenie aglomeracji ścieków komunalnych, wskazuje, że na terenie aktualizowanej aglomeracji w 2023 roku powstało łącznie szacunkowo 159,50 dam<sup>3</sup>/rok ścieków komunalnych. Bilans średniej dobowej ilości ścieków komunalnych powstających na terenie aglomeracji wynosi 436,98 m<sup>3</sup>/dobę. Uwzględniając łączną ilość ścieków dopływającą do oczyszczalni siecią kanalizacyjną wraz z wodami opadowymi i dowożonymi oraz wodami infiltracyjnymi (czyli obejmującą także obszary poza obszarem aglomeracji Rogowo) bilans oczyszczanych przez oczyszczalnię ścieków w Rogowie ścieków wynosi około 168 dam<sup>3</sup>/rok (460,27 m<sup>3</sup>/dobę). Z porównania wynika, że wydajność oczyszczalni ścieków zapewnia możliwość przyjęcia wszystkich ścieków z terenu

aglomeracji,

a w przypadku przyjmowania ścieków z innych aglomeracji lub terenów poza aglomeracją – również z tych terenów

3. WARUNEK III (STANDARDY OCZYSZCZANIA ŚCIEKÓW) – jakość ścieków oczyszczonych odprowadzanych z każdej oczyszczalni powinna być zgodna z wymaganiami Prawa wodnego i Rozporządzeniem Ministra Gospodarki Morskiej i Żeglugi Śródlądowej z dnia 12 lipca 2019 r. w sprawie substancji szczególnie szkodliwych dla środowiska wodnego oraz warunków, jakie należy spełnić przy wprowadzaniu do wód lub do ziemi ścieków, a także przy odprowadzaniu wód opadowych lub roztopowych do wód lub do urządzeń wodnych (Dz. U. 2019 poz. 1311). Wskazane w części opisowej aglomeracji Rogowo (Załącznik nr 1) wartości dotyczące składu jakościowego ścieków komunalnych powstających na terenie aglomeracji wg badań ze stycznia i lutego 2024 roku obrazują, że oczyszczalnia ścieków funkcjonująca na terenie aglomeracji spełnia wymagania dotyczące standardów oczyszczania ścieków. Oczyszczalnia ścieków w Rogowie aktualnie jest zmodernizowanym obiektem, który w przeszłości nie zapewniał wystarczającego oczyszczania ścieków zarówno co do ilości jak i skuteczności usuwania zanieczyszczeń. Przeprowadzony w 2022 roku przegląd obszaru i granic aglomeracji Rogowo wykazał m.in., że oczyszczalnia ścieków funkcjonująca na terenie aglomeracji nie spełnia wymagania dotyczącego standardów oczyszczania ścieków – z uwagi na niedotrzymanie standardów oczyszczania w zakresie azotu (wyniki badań z lat 2020-2021). Niedotrzymywanie standardów oczyszczalnia było jedną z przesłanek do przeprowadzenia rozbudowy oczyszczalni.

Zmiana obszaru i granic aglomeracji Rogowo ma więc na celu zmniejszenie stopnia naruszenia przez aglomerację Rogowo warunków, o których mowa w art. 87a ustawy z dnia 20 lipca 2017 r. Prawo wodne (t.j. Dz. U. 2023 poz. 1478 ze zm.). Dodatkową przesłanką do zmiany obszaru i granic aglomeracji Rogowo jest ponad 5% (6,74%) odstępstwo pomiędzy RLM w uchwale wyznaczającej aglomerację Rogowo a RLM aglomeracji wyliczonym w „Przeeglądzie obszaru i granic aglomeracji Rogowo”.

Projekt zmiany aglomeracji Rogowo został uzgodniony przez Dyrektora Regionalnego Zarządu Gospodarki Wodnej w Poznaniu Państwowego Gospodarstwa Wodnego (pismo znak P.RZŚ.4022.1.2024.HG z dnia 22 marca 2024 r.) oraz przez Regionalnego Dyrektora Ochrony Środowiska w Bydgoszczy (pismo znak WOP.070.3.2024.MP z dnia 11 marca 2024 r.).

Uchwała nie powoduje żadnych skutków finansowych dla budżetu Gminy Rogowo.

Biorąc powyższe pod uwagę, zmiana uchwały Nr XXIII/156/2020 Rady Gminy Rogowo z dnia 30 listopada 2020 r. w sprawie wyznaczenia obszaru i granic aglomeracji Gminy Rogowo (Dz. Urz. Woj. Kuj.-Pom. z dnia 7 grudnia 2020 r., poz. 6184) jest zasadna.

Przewodniczący Rady Gminy

**Robert Wódczak**

